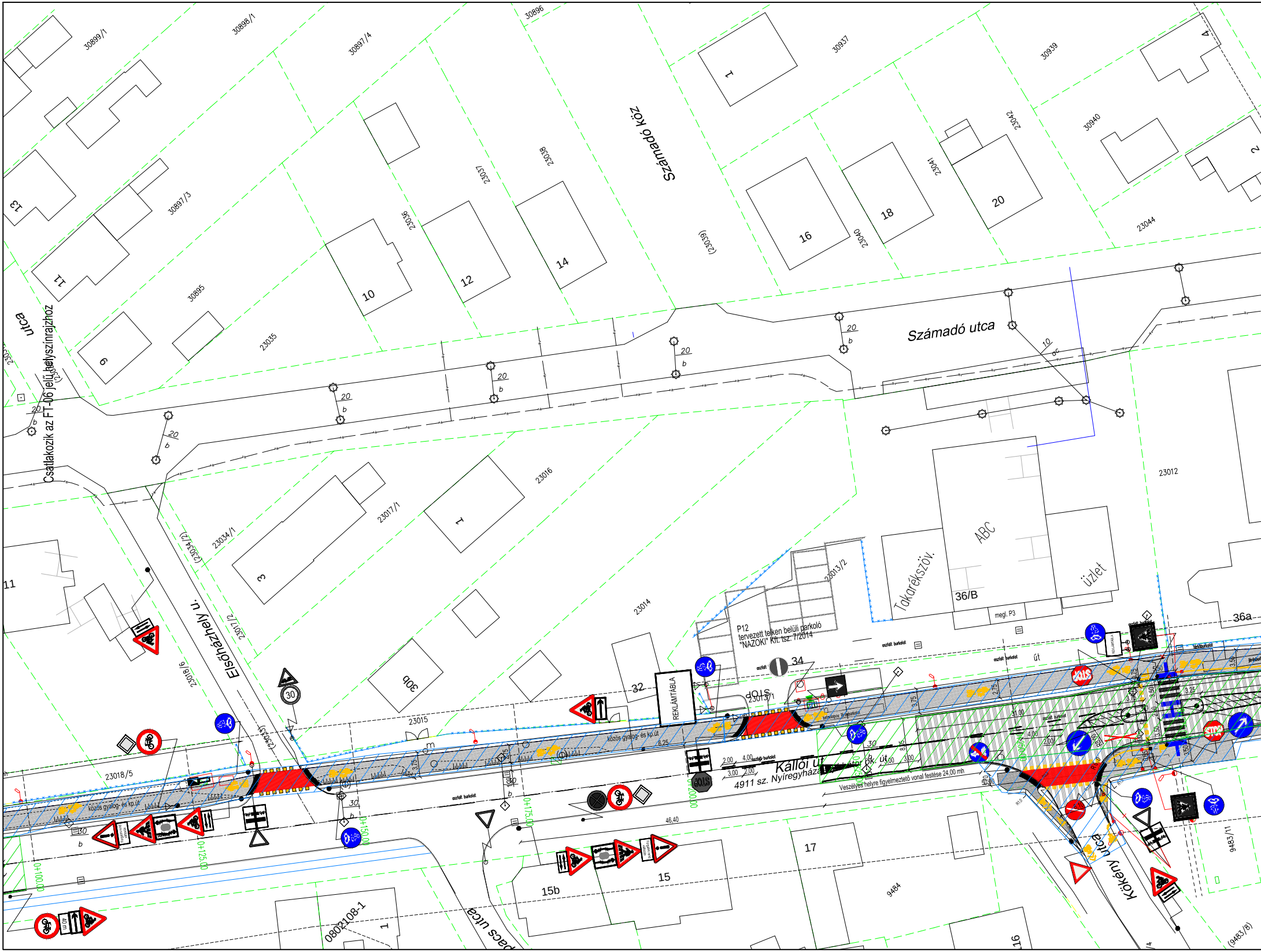
Számadó utca
Számadó köz
Kállói út
4911 sz. Nyíregyháza
Elsőházhely u.
Kökény utca
utca
pacs utca
Csatlakozik az FT-06 jelű helyszínrajzhoz
P12
tervezett telken belüli parkoló
"NAZOKI" Kft. tsz: 7/2014
Takarékszöv.
ABC
üzlet
36/B
megl. P3
36a
REKLÁMTÁBLA
közös gyalog- és kp.út
kp. út
aszfalt burkolat
út
Veszélyes helyre figyelmeztető vonal festése 24,00 mh
0+000.00
0+100.00
0+125.00
0+150.00
0+175.00
0+200.00
0+225.00
46,40
31,00
2,00
4,00
3,00
3,75
2,75
6,25
8,85
30
20
b
10
34
32
1
3
6
9
10
11
12
13
14
15
15b
16
17
18
20
30B
2
4
30899/1
30898/1
30897/4
30897/3
30896
30895
30937
30939
30940
23035
23036
23037
23038
(23039)
23040
23041
23042
23044
23016
23017/1
23017/2
23034/1
(23034/2)
23014
23015
23013/1
23013/2
23012
23018/5
23018/6
(23043)
9483/1
(9483/8)
9484
0802108-1
40 m
STOP

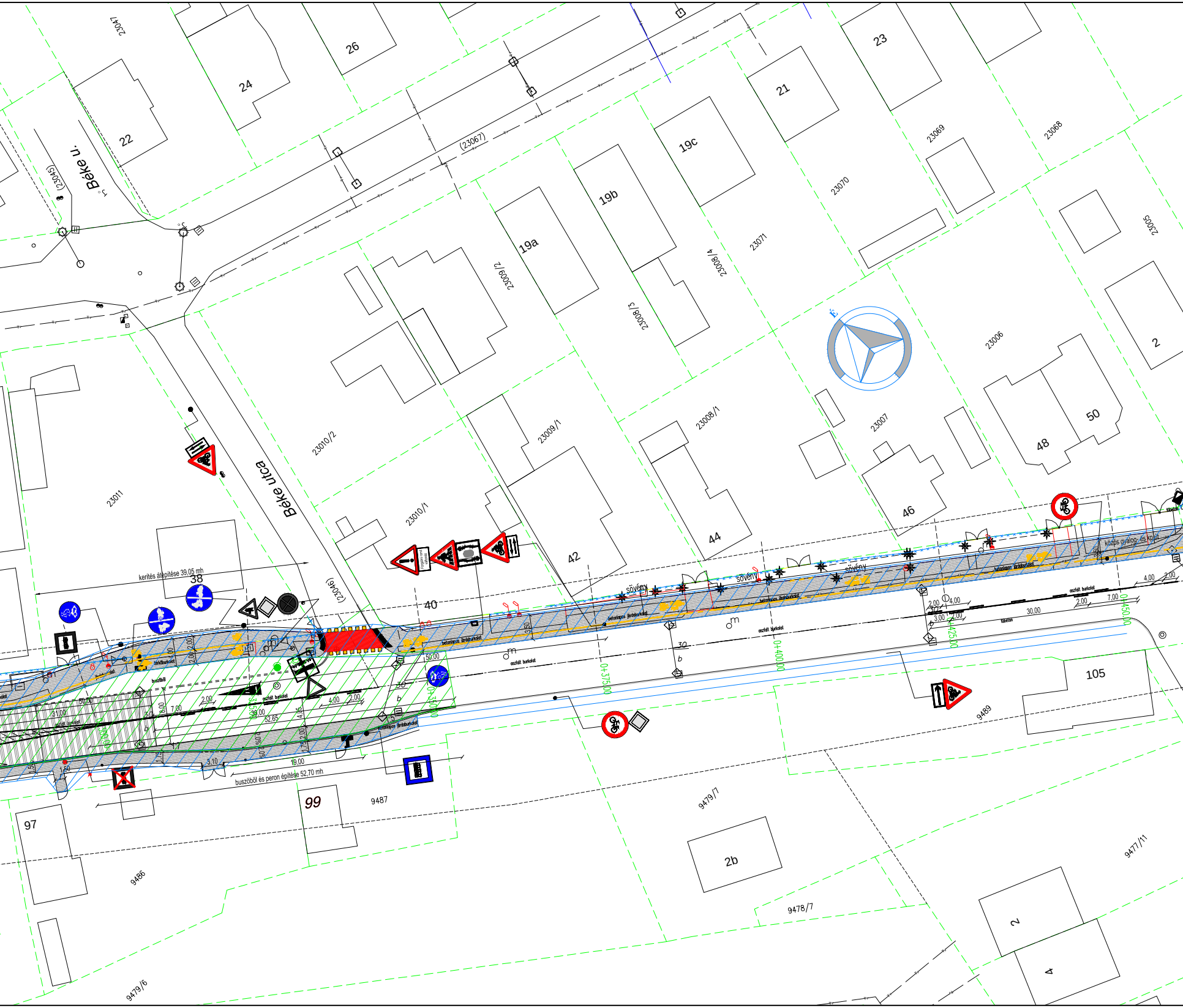

23047
26
24
22
Béke u.
(23045)
(23067)
23
21
19c
19b
19a
23069
23068
23070
23071
23009/2
23008/4
23008/3
23005
É
23006
2
23010/2
23009/1
23008/1
23007
50
48
46
44
42
23011
Béke utca
23010/1
kerítés átépítése 39,05 mh
38
(23046)
40
sövény
sövény
sövény
közös gyalog- és kpút
betonlapos járdaburkolat
beton
aszfalt burkolat
buszöböl
50,00
31,00
7,00
2,00
8,00
30,00
52,65
4,05
4,00
2,00
3,50
3,10
19,00
1,50
buszöböl és peron építése 52,70 mh
0+350,00
0+375,00
0+400,00
0+425,00
0+450,00
30
b
m
3,00
30,00
7,00
105
9489
99
9487
97
9486
9479/7
9479/6
2b
9478/7
9477/11
2
4

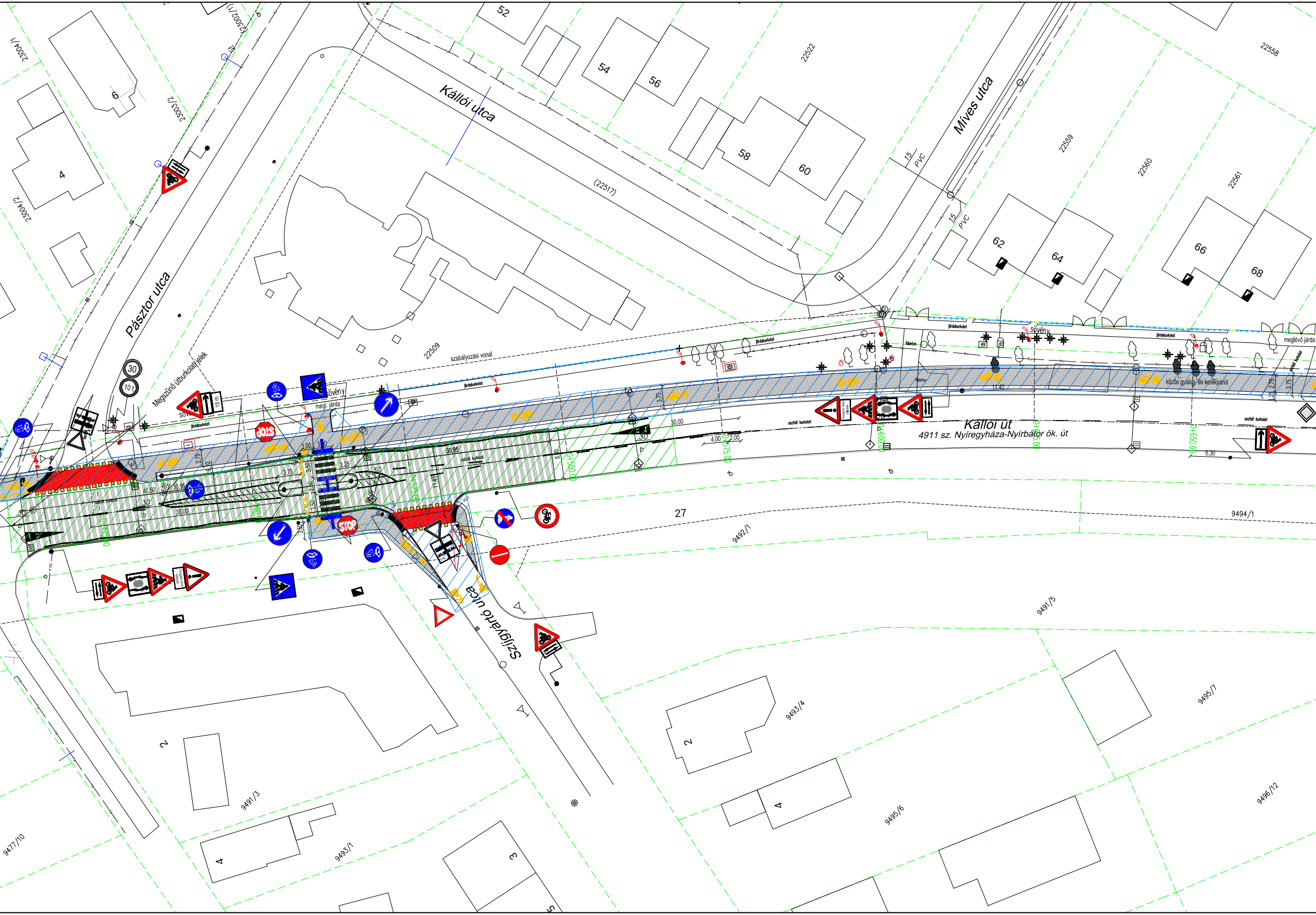
Kállói utca
Míves utca
Pásztor utca
Kállói út
4911 sz. Nyíregyháza-Nyírbátor ök. út
Szilágyártó utca
(22517)
22509
22522
22558
22559
22560
22561
23004/1
23003/2
23004/2
23002/1
52
54
56
58
60
62
64
66
68
6
4
27
2
4
2
4
3
9494/1
9492/1
9491/5
9493/4
9495/7
9495/6
9496/12
9491/3
9493/1
9477/10
15 PVC
15 PVC
szabályozási vonal
Megszűnő útburkolati jelek
sövény
megl. járda
járdaburkolat
aszfalt burkolat
közös gyalog- és kerékpárút
meglévő járda
30
10 t
15 m
STOP
30,00
30,95
40,50
4,00
2,00
3,75
2,75
11,40
6,30
0+550,00
0+575,00
0+600,00
0+625,00
0+650,00
Forgalmi rend változás

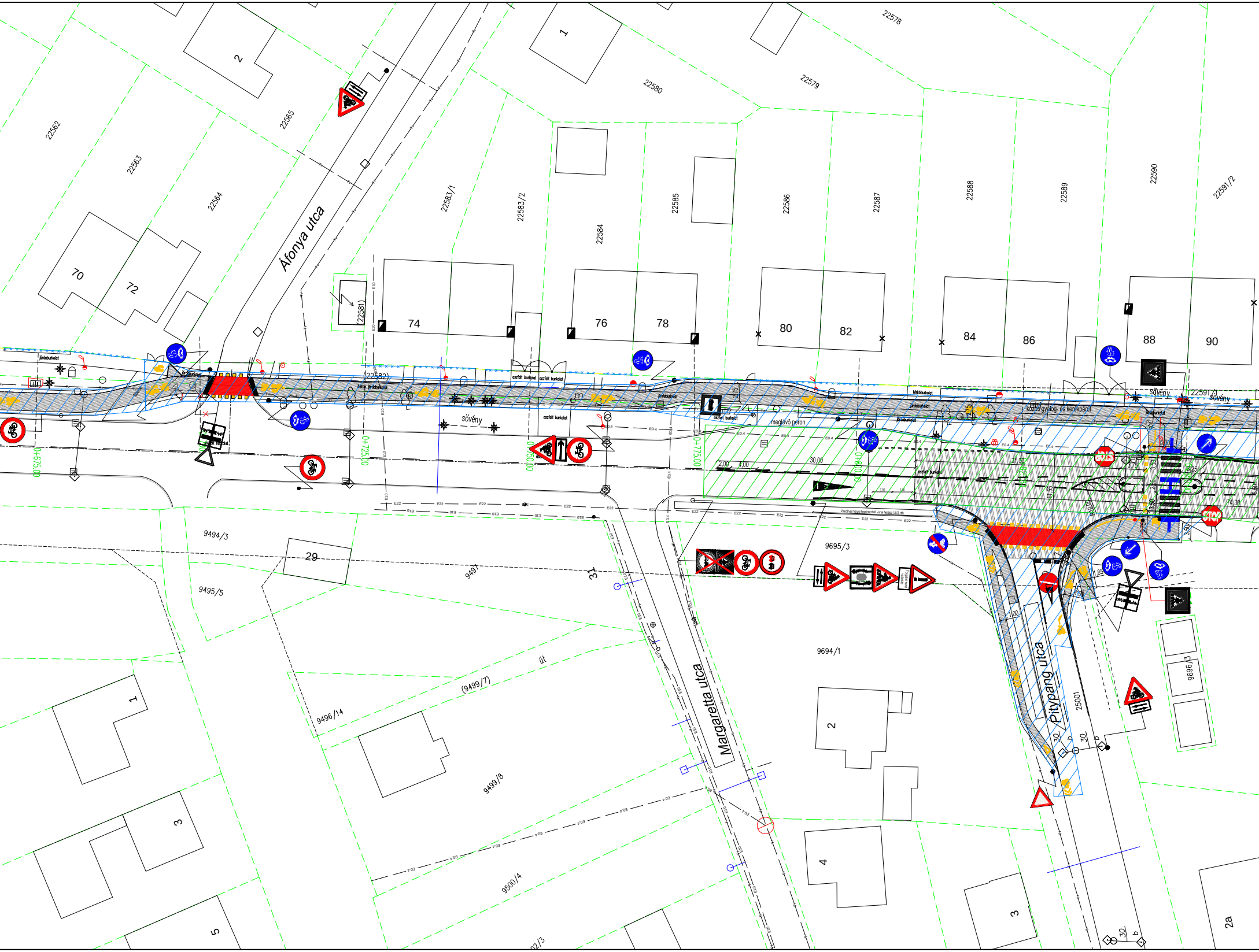
Áfonya utca
Margaretta utca
Pitypang utca
22562
22563
22564
22565
22578
22579
22580
(22581)
(22582)
22583/1
22583/2
22584
22585
22586
22587
22588
22589
22590
22591/2
22591/4
9494/3
9495/5
9497
9496/14
(9499/7)
9499/8
9500/4
9695/3
9694/1
9696/3
25001
1
2
70
72
74
76
78
80
82
84
86
88
90
29
31
1
3
5
2
4
3
2a
0+675,00
0+725,00
0+750,00
0+775,00
0+800
sövény
sövény
meglévő peron
közös gyalog- és kerékpárút
út
aszfalt burkolat
aszfalt burkolat
térkőburkolat
járdaburkolat
30,00
31,00
2,00
4,00
3,75
3,50
74,30

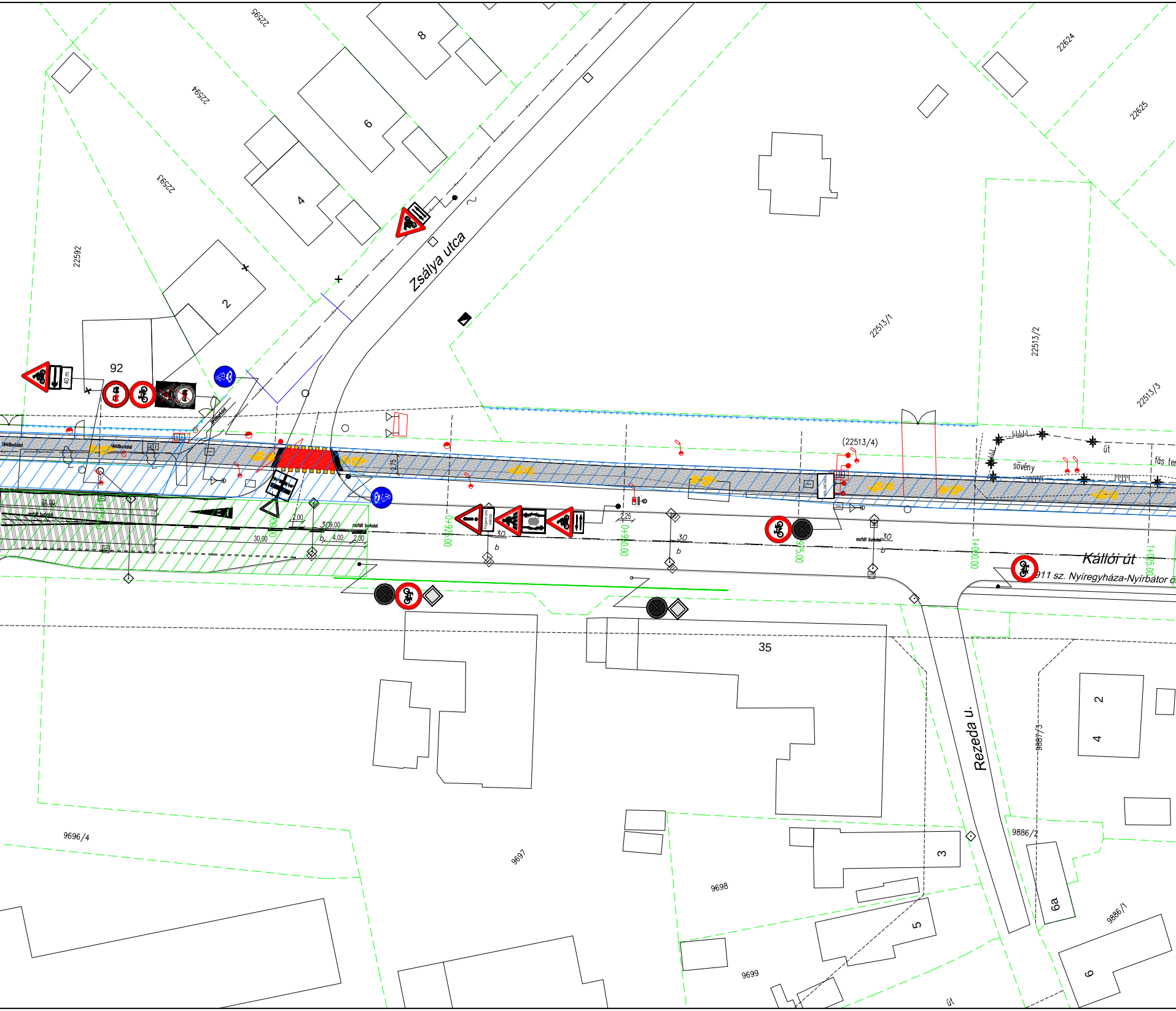
22595
8
22594
6
22593
4
22592
2
Zsálya utca
92
40 m
22624
22625
22513/1
22513/2
22513/3
(22513/4)
út
sövény
fás ter
térkőburkolat
2,75
2.00
309.00
aszfalt burkolat
30.00
4.00
2.00
b
0+900.00
0+925.00
Forgalmi rend változás
30
b
2,25
0+950.00
30
b
0+975.00
aszfalt burkolat
30
b
1+000.00
1+025.00
Kállói út
911 sz. Nyíregyháza-Nyírbátor ö
35
Rezeda u.
9887/3
2
4
9886/2
6a
9886/1
6
3
5
9696/4
9697
9698
9699
út

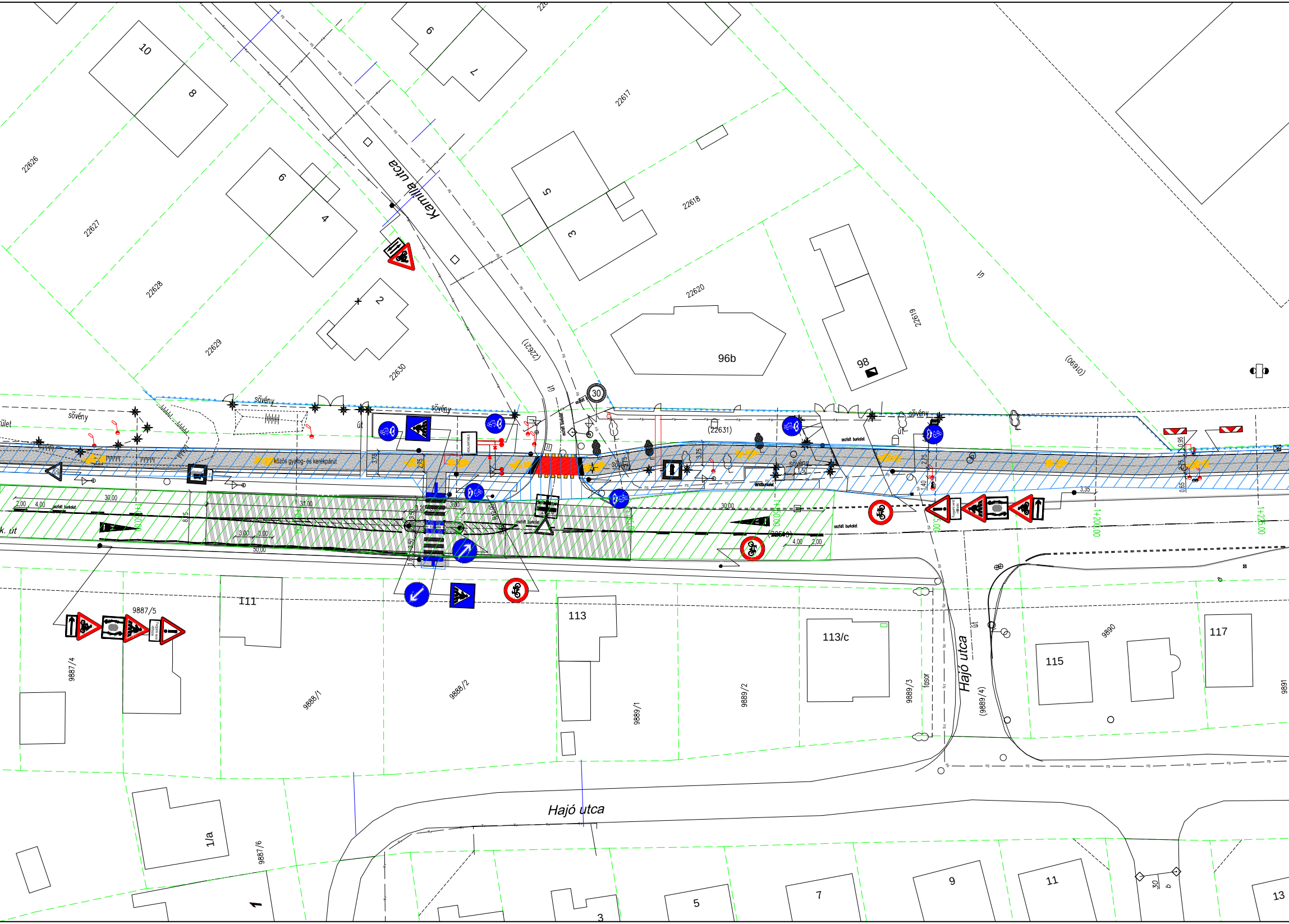
Kamilla utca
Hajó utca
Hajó utca
közös gyalog- és kerékpárút
sövény
sövény
sövény
sövény
sövény
út
út
út
út
k. út
ület
aszfalt burkolat
aszfalt burkolat
aszfalt burkolat
térkőburkolat
fasor
30
10
8
6
4
2
9
7
5
3
96b
98
111
113
113/c
115
117
1/a
1
3
5
7
9
11
13
22626
22627
22628
22629
22630
22617
22618
22620
22619
(22621)
(22631)
(22540)
(01690)
9887/4
9887/5
9887/6
9888/1
9888/2
9889/1
9889/2
9889/3
(9889/4)
9890
9891
30,00
31,00
30,00
50,00
2,00
4,00
4,00
2,00
3,00
3,00
3,20
3,00
8,5
3,75
3,75
2,75
1,50
1,40
3,35
0,95
0,65
1+100,00
1+125,00
1+150,00
1+175,00
1+200,00
1+225,00

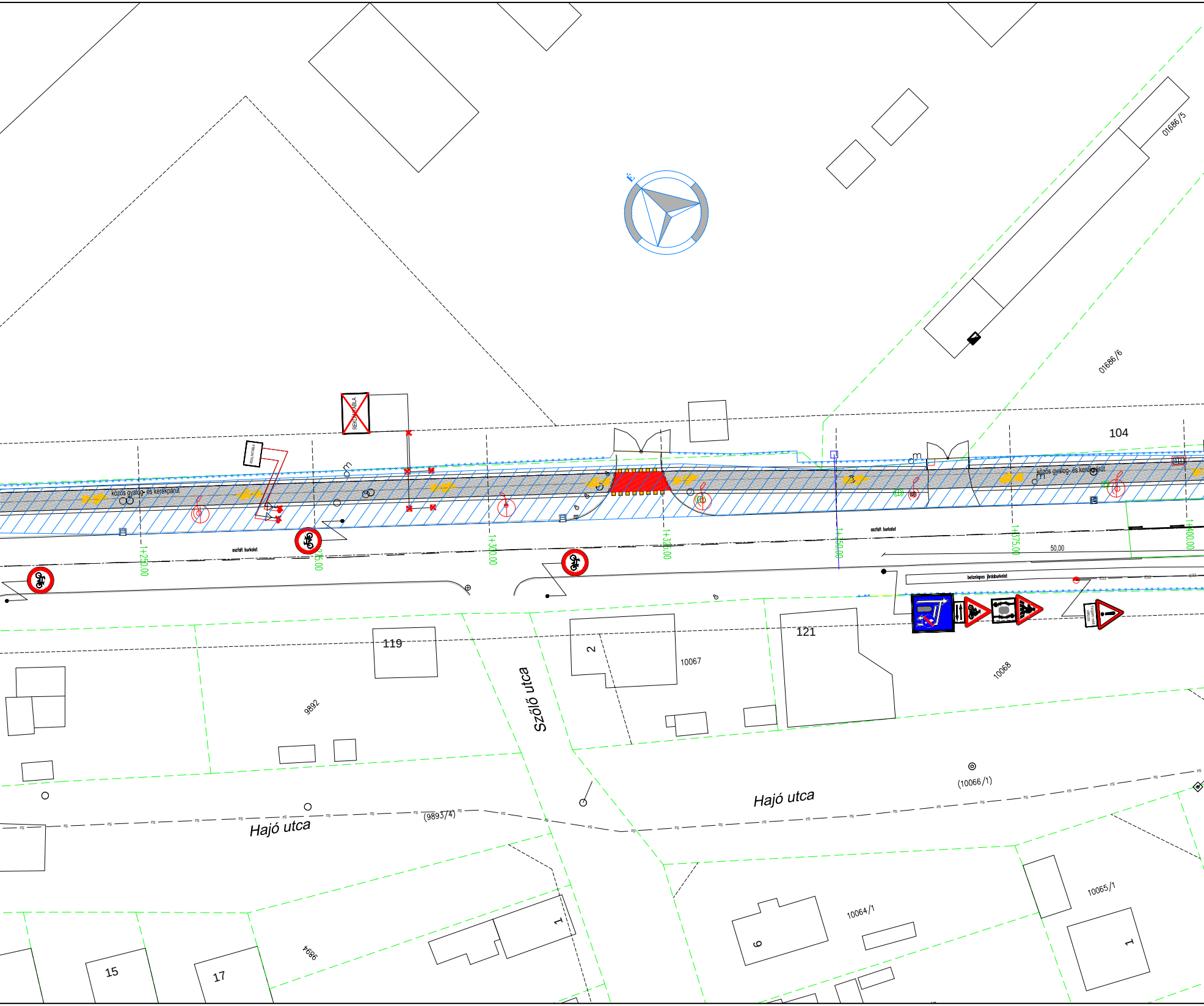
É
01686/5
01686/6
104
REKLÁMTÁBLA
REKLÁMTÁBLA
közös gyalog- és kerékpárút
közös gyalog- és kerékpárút
aszfalt burkolat
aszfalt burkolat
1+250.00
1+275.00
1+300.00
1+325.00
1+350.00
1+375.00
1+400.00
50,00
betonlapos járdaburkolat
E22
E22
E22
119
121
2
10067
10068
9892
Szőlő utca
Hajó utca
Hajó utca
(9893/4)
(10066/1)
9894
15
17
1
6
1
10064/1
10065/1

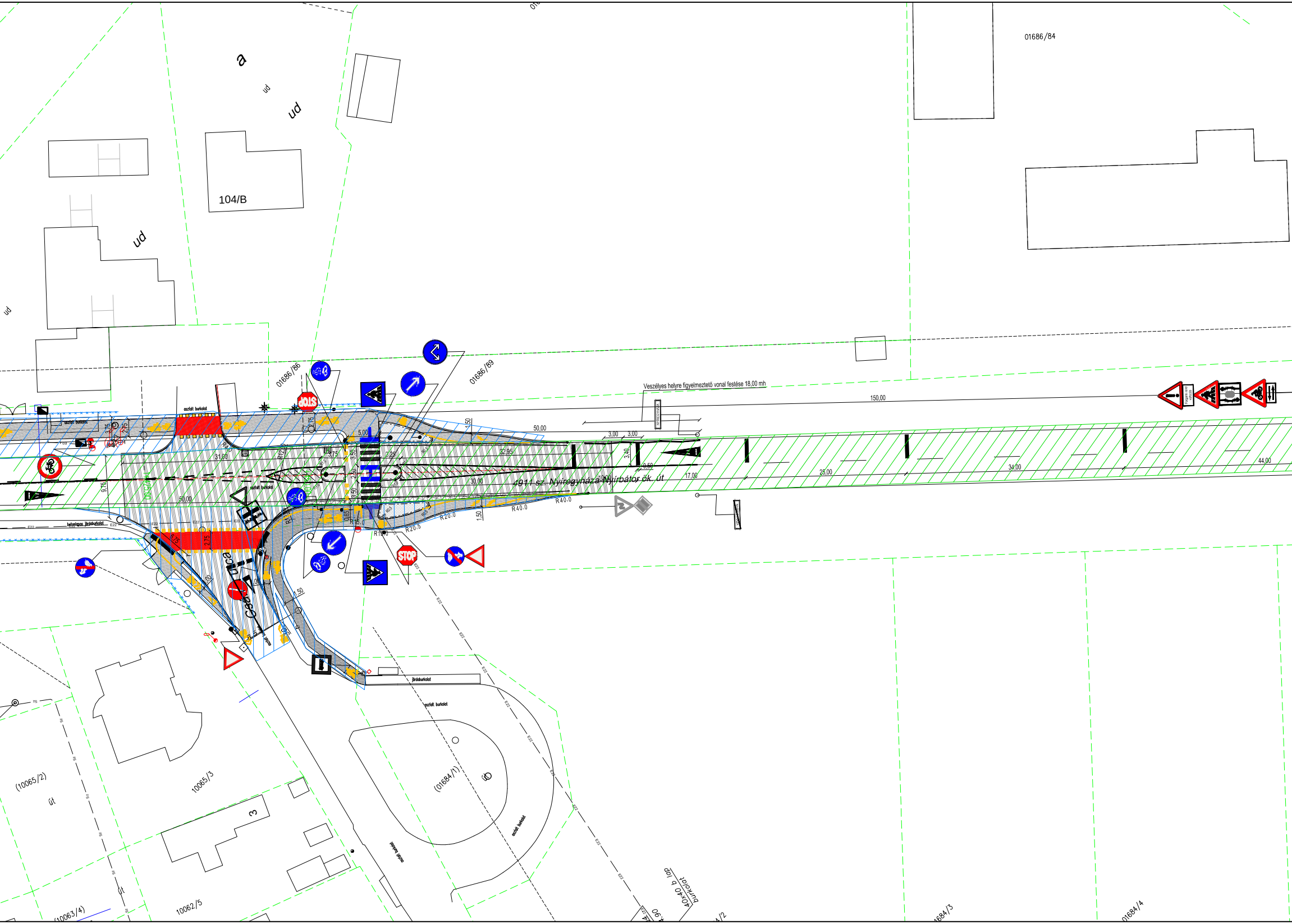
01686/84
104/B
ud
01686/86
01686/89
Veszélyes helyre figyelmeztető vonal festése 18,00 mh
150,00
50,00
3,00
3,00
3,40
0,50
32,95
30,00
31,00
50,00
9,75
17,00
25,00
34,00
44,00
5,00
3,75
3,50
2,50
2,25
2,75
6,75
1,50
R40,0
R20,0
R20,5
R15,0
aszfalt burkolat
betonlapos járdaburkolat
járdaburkolat
STOP
4911 sz. Nyíregyháza-Nyírbátor ök. út
NYÍREGYHÁZA
utca
(10065/2)
út
10065/3
3
(10063/4)
10062/5
(01684/1)
40x40 b lap burkolat
1684/3
01684/4
E22



Nem jogerős kezelői határok

NYÍRVV

🟦

Magyar Közút Nonprofit Zrt.

🟩

MÁV

🟥

JELMAGYARÁZAT

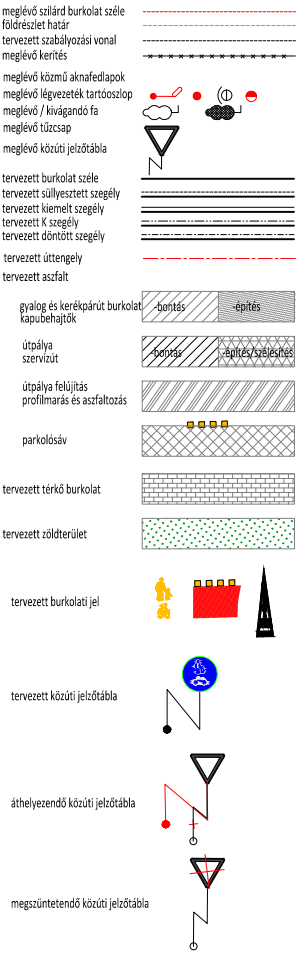
meglévő szilárd burkolat széle
földrészlet határ
tervezett szabályozási vonal
meglévő kerítés
meglévő közmű aknafedlapok
meglévő légvezeték tartóoszlop
meglévő / kivágandó fa
meglévő tűzcsap
meglévő közúti jelzőtábla
tervezett burkolat széle
tervezett süllyesztett szegély
tervezett kiemelt szegély
tervezett K szegély
tervezett döntött szegély
tervezett úttengely
tervezett aszfalt
gyalog és kerékpárút burkolat
kapubehajtók
-bontás
-építés
útpálya
szervízút
-bontás
-építés/szélesítés
útpálya felújítás
profilmarás és aszfaltozás
parkolósáv
tervezett térkő burkolat
tervezett zöldterület
tervezett burkolati jel
tervezett közúti jelzőtábla
áthelyezendő közúti jelzőtábla
megszüntetendő közúti jelzőtábla

CREATE VALUE KFT.
1135 Budapest XIII. Jász utca 66. III. emelet
Telefon: +36-20-253-9649 Fax: +36-1-700-2486
E-mail: info@cvmail.hu Web oldal: www.createvalue.hu

MEGBÍZÓ:
NYÍREGYHÁZA VÁROS ÖNKORMÁNYZATA
4400 Nyíregyháza, Kossuth tér 1.

DÁTUM:
2017.11.17.

MUNKA CÍME:
Kerékpáros létesítmény Nyíregyháza, Debreceni út (Kígyó utcától) - Tünde utca - Kállói út - Kert u. és Kállói út - Csárda utca közötti szakaszon
KIVITELI TERV

TERVSZÁM:
P-1142

RAJZ CÍME:
Kezelői lehatárolási terv 7.
állói út 3. szakasz

RAJZ SZÁM:
K-07

MÉRETARÁNY:
1:500

TERVEZŐ:
Pusztai Ádám

TERVEZŐ:
Roszkopf András

VEZETŐ TERVEZŐ:
Dobrocsi Tamás
13-3416

Ez a terv a Create Value Kft. szellemi tulajdona, melynek védelmét jogszabály biztosítja.
Felhasználása csak a tárgyra vonatkozó szerződés keretein belül lehetséges.