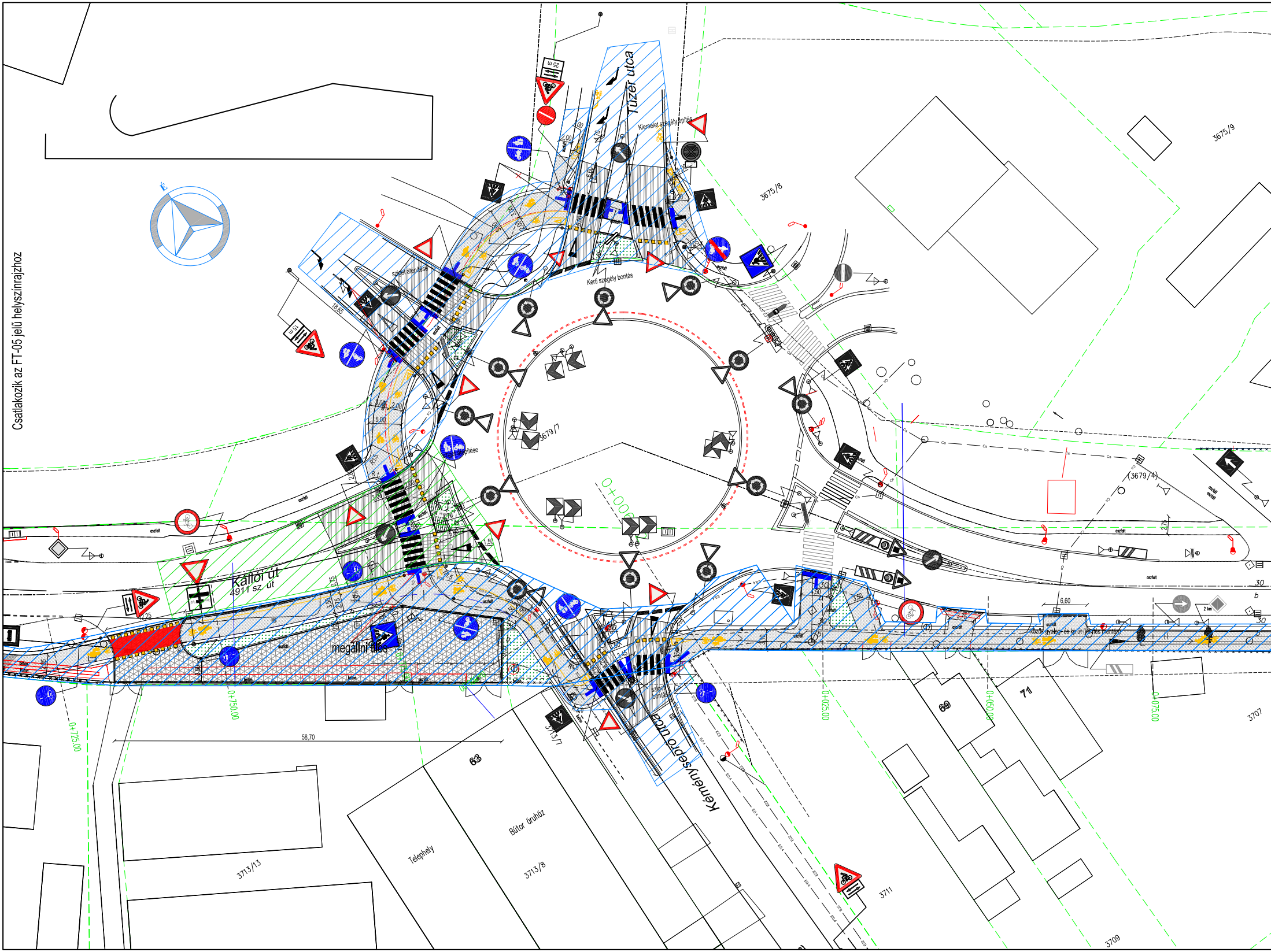
Csatlakozik az FT-05 jelű helyszínrajzhoz
É
Tüzér utca
Kiemelet szegély építés
Kerti szegély bontás
sziget átépítése
3675/8
3675/9
3679/7
(3679/4)
0+000
Kállói út
4911 sz. út
megállni tilos
Kéményseprő utca
sziget bontás
Közös gyalog- és kp.út (kerítés mentén)
0+725,00
0+750,00
0+025,00
0+050,00
0+075,00
58,70
6,60
18,65
25 m
15 m
2 km
aszfalt
beton
3713/13
3713/8
3713/7
3711
3709
3707
63
69
71
Telephely
Bútor áruház

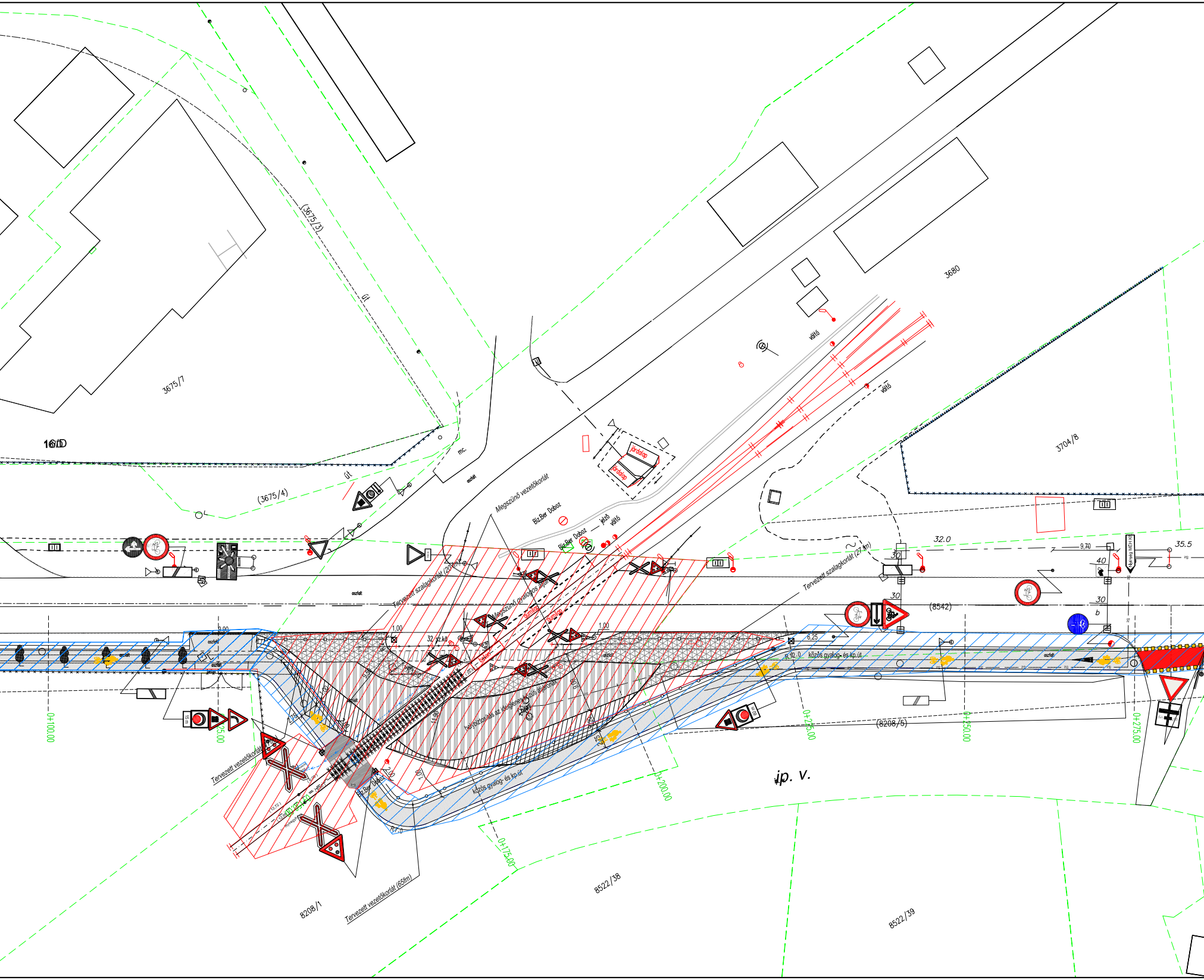
(3675/3)
út
3675/7
16/D
(3675/4)
út
mc.
aszfalt
3680
váltó
váltó
járdalap
járdalap
3704/8
Megszűnő vezetőkorlát
Biz.Ber. Doboz
Biz.Ber. Doboz
jelző
váltó
Tervezett szalagkorlát (20 fm)
Megszűnő gyalogos átjáró
gumilap
gumilap
beton
1,00
1,00
32 sz.kő
aszfalt
Tervezett szalagkorlát (27 fm)
32.0
35.5
9,70
40
30
30
30
b
(8542)
6,25
közös gyalog- és kp.út
helybiztosítás az ideiglenes közúti átjárónak
11,00
2,75
2,75
2,00
1,00
Biz.Ber. Doboz
közös gyalog- és kp.út
0+100,00
0+125,00
0+175,00
0+200,00
0+225,00
0+250,00
0+275,00
(8208/5)
jp. v.
Tervezett vezetőkorlát
Tervezett vezetőkorlát (65fm)
8208/1
8522/38
8522/39
150 m
60 m
15 m

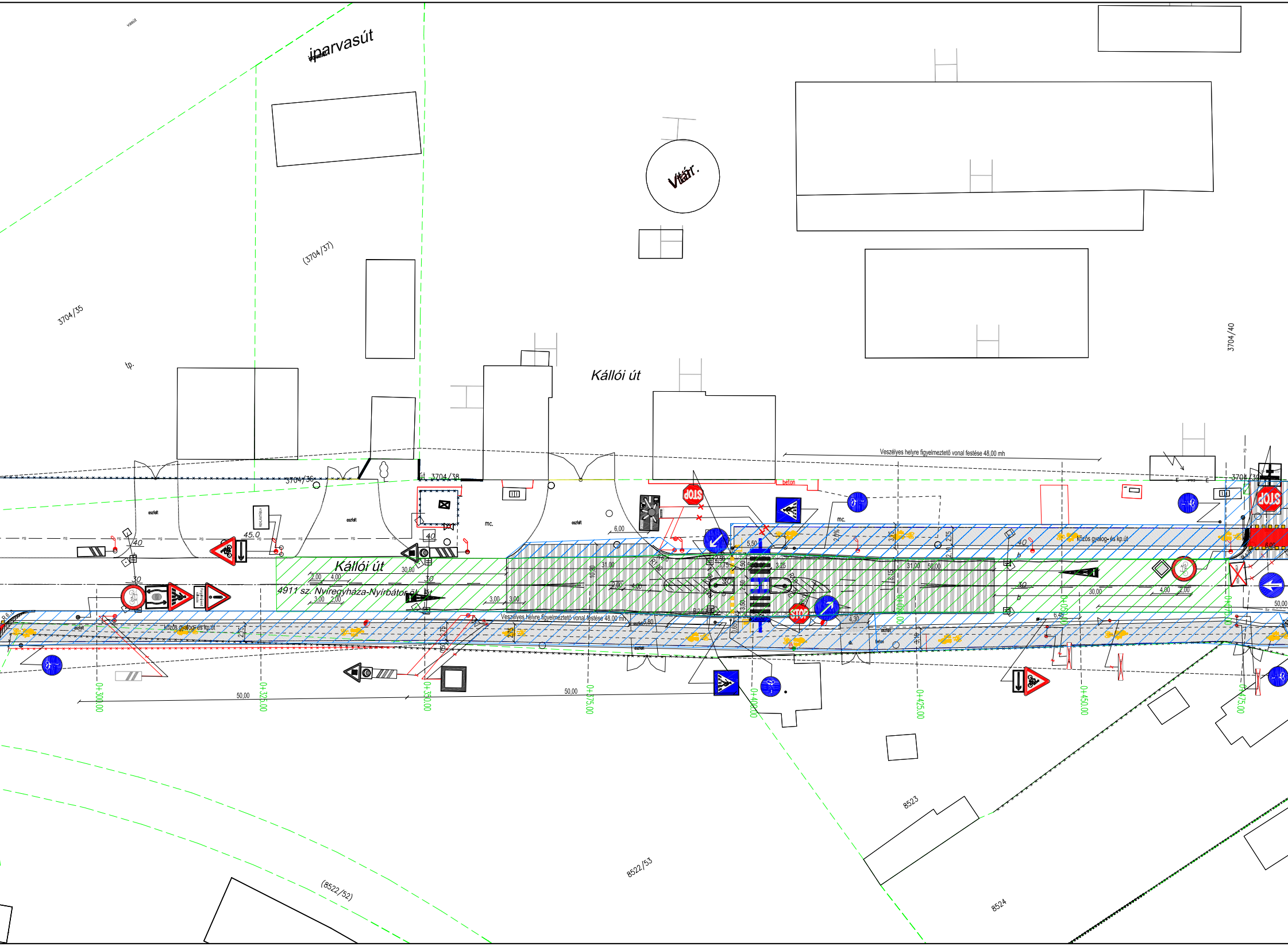
iparvasút
vasút
3704/35
(3704/37)
tp.
Vtr.
Kállói út
3704/40
3704/36
út 3704/38
3704/39
mc.
aszfalt
beton
45.0
40
30
6,00
Kállói út
4911 sz. Nyíregyháza-Nyírbátor ök. út
30,00
2,00
4,00
3,00
31,00
50,00
5,50
3,75
3,25
2,50
3,50
4,30
6,45
2,75
2,10
3,10
5,80
2,0%
Veszélyes helyre figyelmeztető vonal festése 48,00 mh
közös gyalog- és kp.út
STOP
50,00
0+300.00
0+325.00
0+350.00
0+375.00
0+400.00
0+425.00
0+450.00
0+475.00
8523
8522/53
(8522/52)
8524

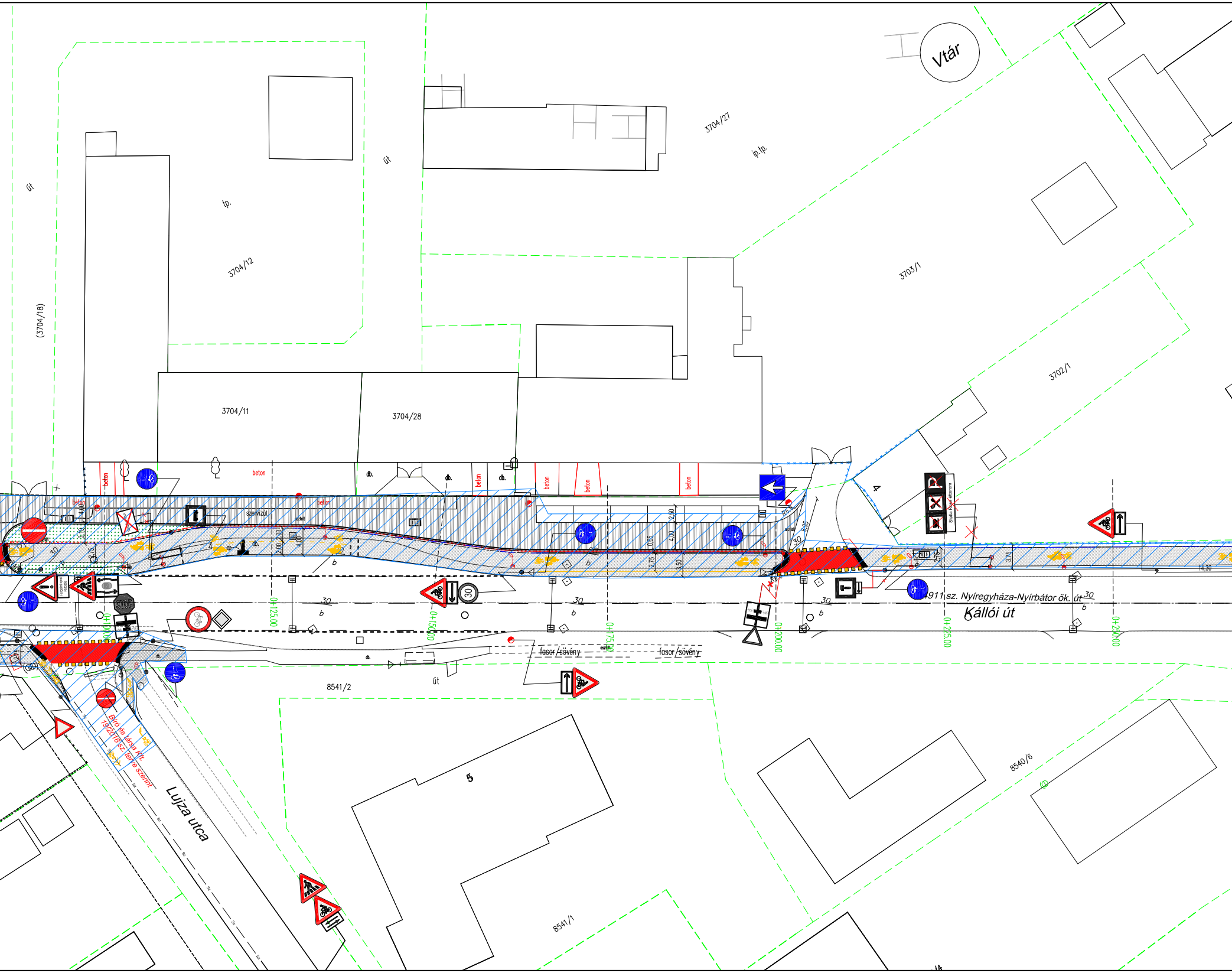
Vtár
3704/27
ip.tp.
út
tp.
3704/12
(3704/18)
út
3703/1
3702/1
3704/11
3704/28
beton
db.
szervizút
aszfalt
4
fasor/sövény
fasor/sövény
0+125,00
0+150,00
0+175,00
0+200,00
0+225,00
0+250,00
30
b
STOP
30
4911 sz. Nyíregyháza-Nyírbátor ök. út
Kállói út
8541/2
út
5
8541/1
8540/6
Bíró és társa Kft.
19/2016 sz. terve szerint
Lujza utca

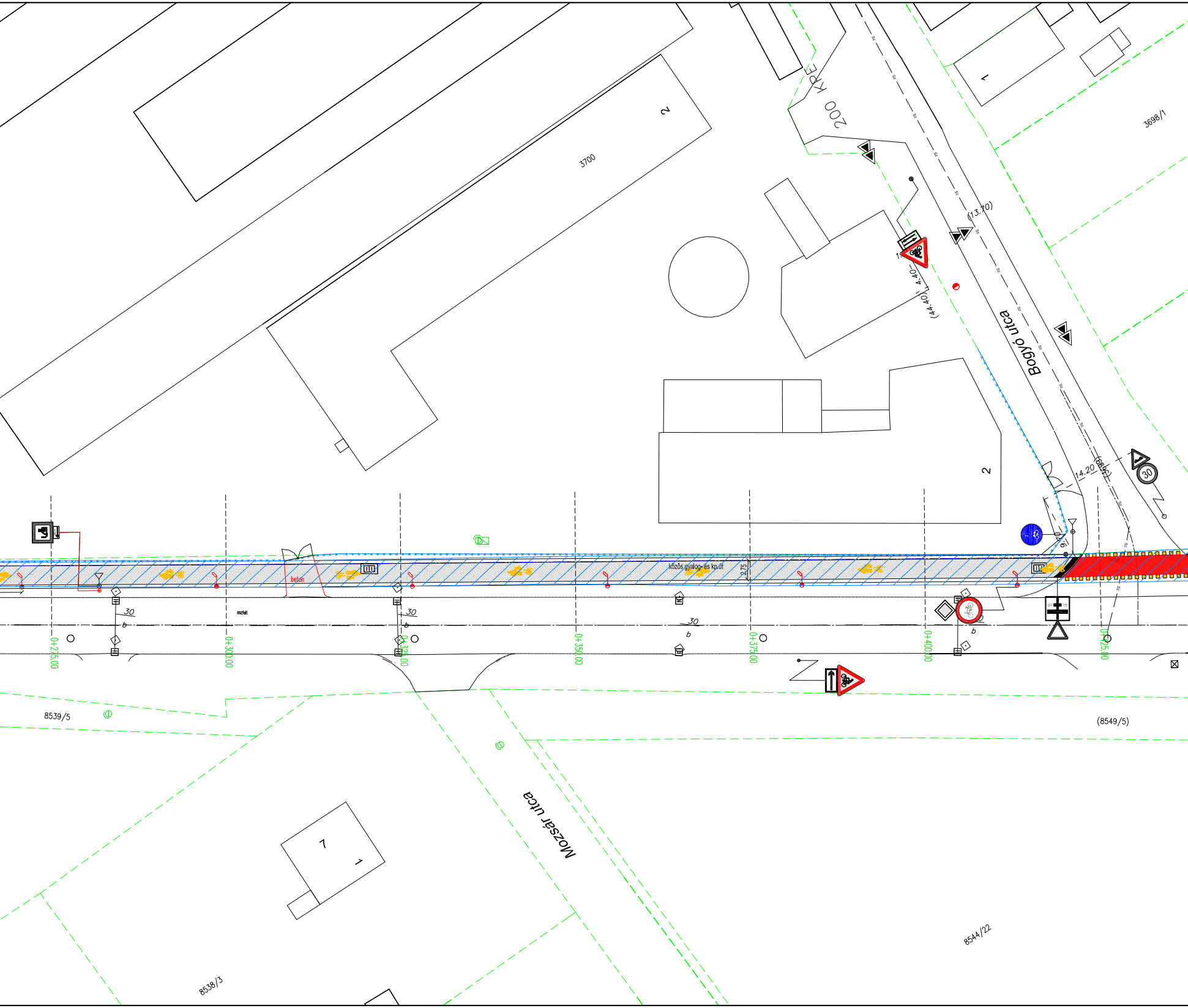
3700
2
KPE
200
1
3698/1
(13.70)
4.40
(44.40)
Bogyó utca
14.20
30
2
közös gyalog- és kp.út
2.75
beton
aszfalt
30
b
0+275.00
0+300.00
0+325.00
0+350.00
0+375.00
0+400.00
0+425.00
8539/5
(8549/5)
Mozsár utca
7
1
8544/22
8538/3

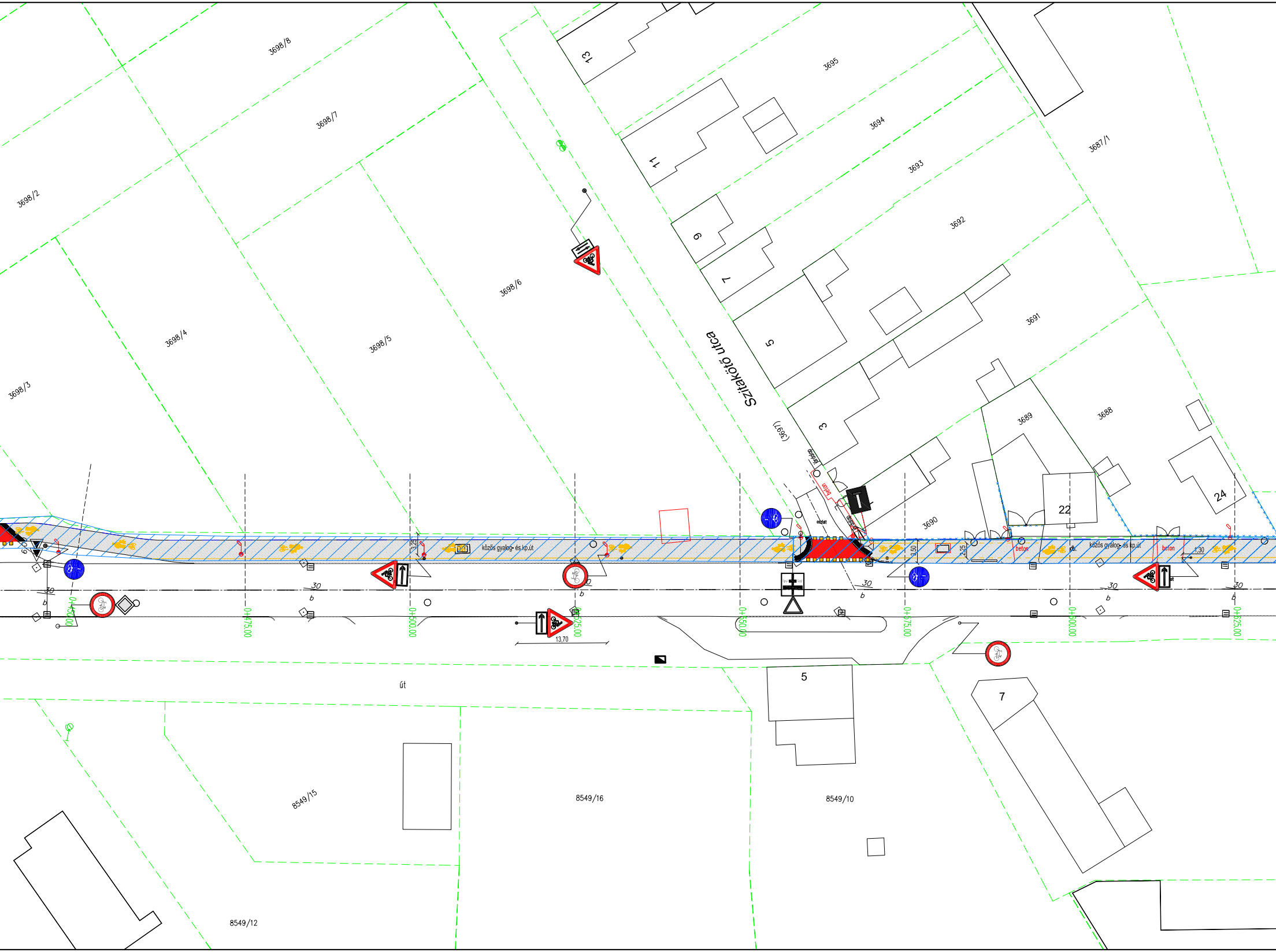
3698/8
3698/7
3698/2
3698/4
3698/3
3698/5
3698/6
3695
3694
3693
3692
3691
3687/1
3689
3688
3690
13
11
9
7
5
3
22
24
Szitakötő utca
(3697)
aszfalt
beton
közös gyalog- és kp.út
közös gyalog- és kp.út
beton
beton
3,25
3,50
2,25
1,30
30
b
0+450,00
0+475,00
0+500,00
0+525,00
0+550,00
0+575,00
0+600,00
0+625,00
13,70
út
5
7
8549/15
8549/16
8549/10
8549/12

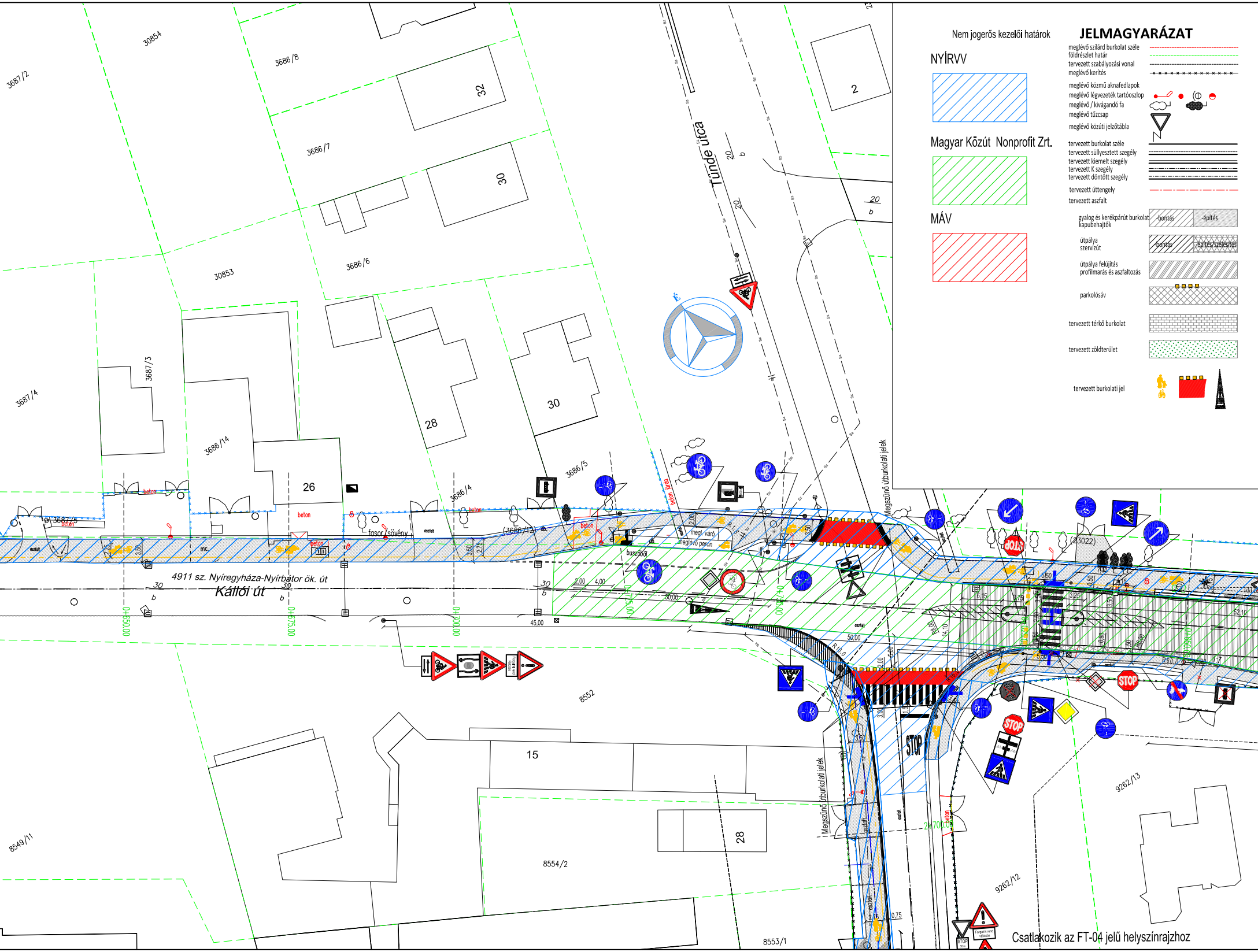
JELMAGYARÁZAT
meglévő szilárd burkolat széle
földrészlet határ
tervezett szabályozási vonal
meglévő kerítés
meglévő közmű aknafedlapok
meglévő légvezeték tartóoszlop
meglévő / kivágandó fa
meglévő tűzcsap
meglévő közúti jelzőtábla
tervezett burkolat széle
tervezett süllyesztett szegély
tervezett kiemelt szegély
tervezett K szegély
tervezett döntött szegély
tervezett úttengely
tervezett aszfalt
gyalog és kerékpárút burkolat kapubehajtók
-bontás
-építés
útpálya szervizút
-bontás
-építés/szélesítés
útpálya felújítás profilmarás és aszfaltozás
parkolósáv
tervezett térkő burkolat
tervezett zöldterület
tervezett burkolati jel
Nem jogerős kezelői határok
NYÍRVV
Magyar Közút Nonprofit Zrt.
MÁV
Tünde utca
4911 sz. Nyíregyháza-Nyírbátor ök. út
Kállói út
30854
3687/2
3686/8
32
3686/7
30
3686/6
30853
3687/3
3687/4
3686/14
28
30
3686/5
3686/4
26
3687/5
(3686/12)
2
20
b
30
b
fasor
sövény
beton
aszfalt
megl. váró
meglévő peron
buszöböl
(23022)
0+650,00
0+675,00
0+700,00
45,00
50,00
30,00
2,00
4,00
3,50
R15,0
R60,0
8552
15
28
8554/2
8553/1
8549/11
9262/13
9262/12
Megszűnő útburkolati jelek
Megszűnő útburkolati jelek
STOP
É
Csatlakozik az FT-04 jelű helyszínrajzhoz

CREATE VALUE KFT.
1135 Budapest XIII. Jász utca 66. III. emelet
Telefon: +36-20-253-9649 Fax: +36-1-700-2486
E-mail: info@cvmail.hu Web oldal: www.createvalue.hu

MEGBÍZÓ: **NYÍREGYHÁZA VÁROS ÖNKORMÁNYZATA** **4400 Nyíregyháza, Kossuth tér 1.**	DÁTUM: 2017.11.17.
MUNKA CÍME: **Kerékpáros létesítmény Nyíregyháza, Debreceni út (Kígyó utcától) - Tünde utca - Kállói út - Kert u. és Kállói út - Csárda utca közötti szakaszon** **KIVITELI TERV**	TERVSZÁM: P-1142 RAJZ SZÁM: K-06
RAJZ CÍME: Kezelői lehatárolási terv 6. Kállói út 2. szakasz	MÉRETARÁNY: 1:500

TERVEZŐ: Pusztai Ádám	TERVEZŐ: Roszkopf András	VEZETŐ TERVEZŐ: Dobrocsi Tamás 13-3416

Ez a terv a Create Value Kft. szellemi tulajdona, melynek védelmét jogszabály biztosítja.
Felhasználása csak a tárgyra vonatkozó szerződés keretein belül lehetséges.

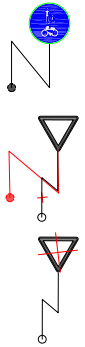

tervezett közúti jelzőtábla

áthelyezendő közúti jelzőtábla

megszüntetendő közúti jelzőtábla

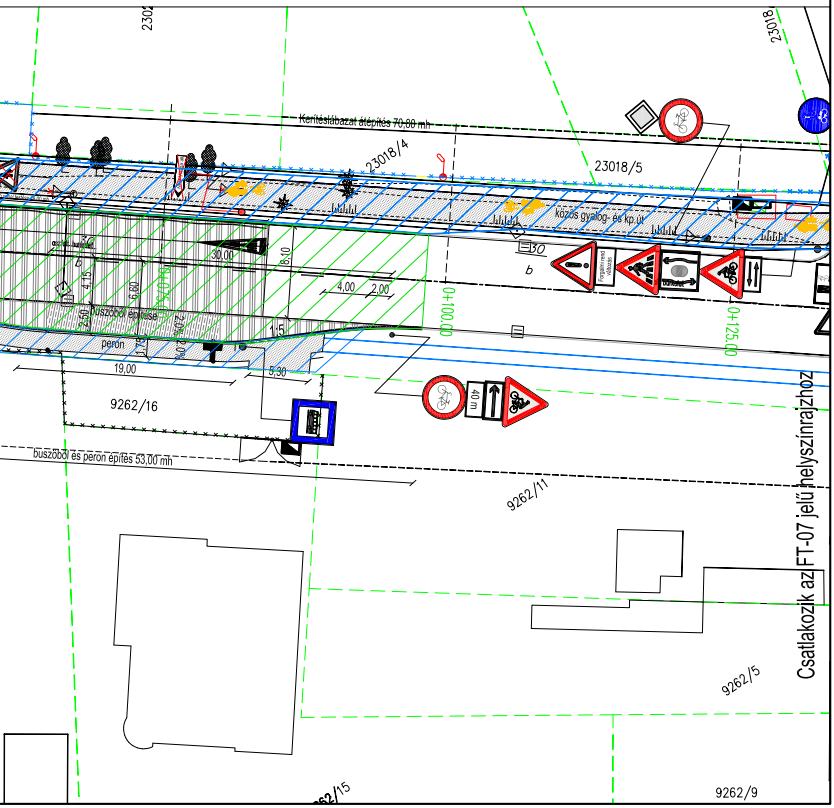
2302
23018
Kerítéslábazat átépítés 70,00 mh
23018/4
23018/5
közös gyalog- és kp.út
30
b
Forgalmi rend változás
30,00
8,10
4,15
6,60
2,50
4,00
2,00
buszöböl építése
2,0%
peron
1,75
2,0%
1:5
0+100.00
0+125.00
19,00
5,30
9262/16
40 m
buszöböl és peron építés 53,00 mh
9262/11
Csatlakozik az FT-07 jelű helyszínrajzhoz
9262/5
9262/15
9262/9