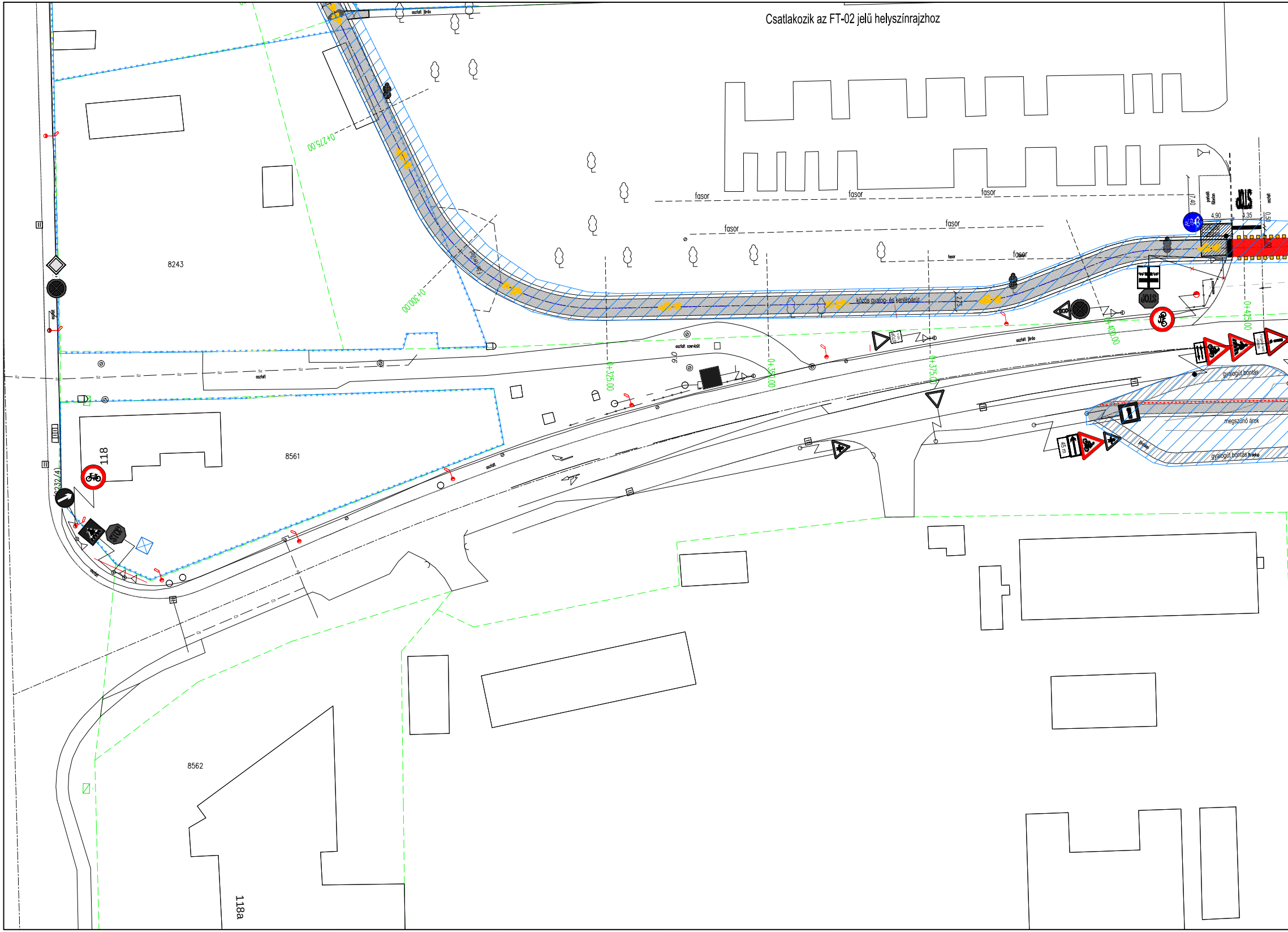

Csatlakozik az FT-02 jelű helyszínrajzhoz
aszfalt járda
0+275.00
0+300.00
8243
8561
8562
118
118a
232/4
fasor
fasor
fasor
fasor
fasor
fasor
fasor
közös gyalog- és kerékpárút
2,75
7,40
4,90
4,35
0,50
1,00
parkoló füveton
aszfalt
aszfalt szervízút
aszfalt járda
aszfalt
9,0
0+325.00
0+350.00
0+375.00
0+400.00
0+425.00
STOP
gyalogút bontás
megszűnő árok
gyalogút bontás
járdalap
45 m

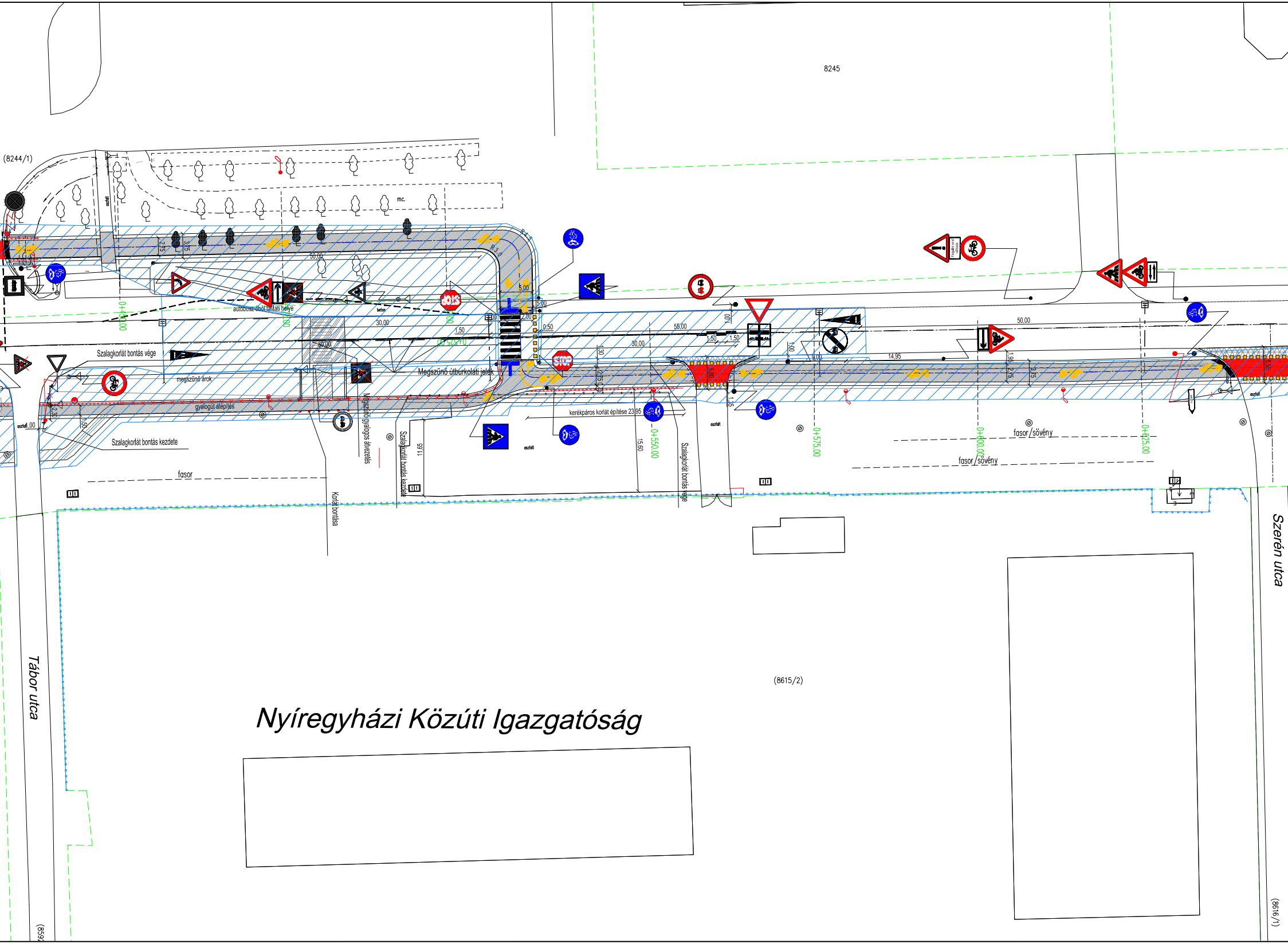

8245
(8244/1)
mc.
aszfalt
50,00
2,75
3,75
R 3,0
5,00
5,00
2,00
0,50
autóbusz-öböl távlati helye
beton
0+450,00
0+525,00
30,00
1,50
50,00
Szalagkorlát bontás vége
megszűnő árok
Megszűnő útburkolati jelek
gyalogút átépítés
aszfalt
1,00
2,30
1,50
Szalagkorlát bontás kezdete
fasor
Korlát bontása
Megszűnő gyalogos átvezetés
Szalagkorlát bontás kezdete
11,65
kerékpáros korlát építése 23,95
15,60
0+550,00
Szalagkorlát bontás vége
55,00
30,00
1,30
2,75
1,00
1,50
1,50
1,00
9,00
5,00
1,35
14,95
50,00
1,95
2,75
3,75
5,55
0+575,00
0+600,00
0+625,00
fasor / sövény
fasor / sövény
Forgalmi rend változás
(8615/2)
Nyíregyházi Közúti Igazgatóság
Tábor utca
Szerén utca
(8616/1)
(852

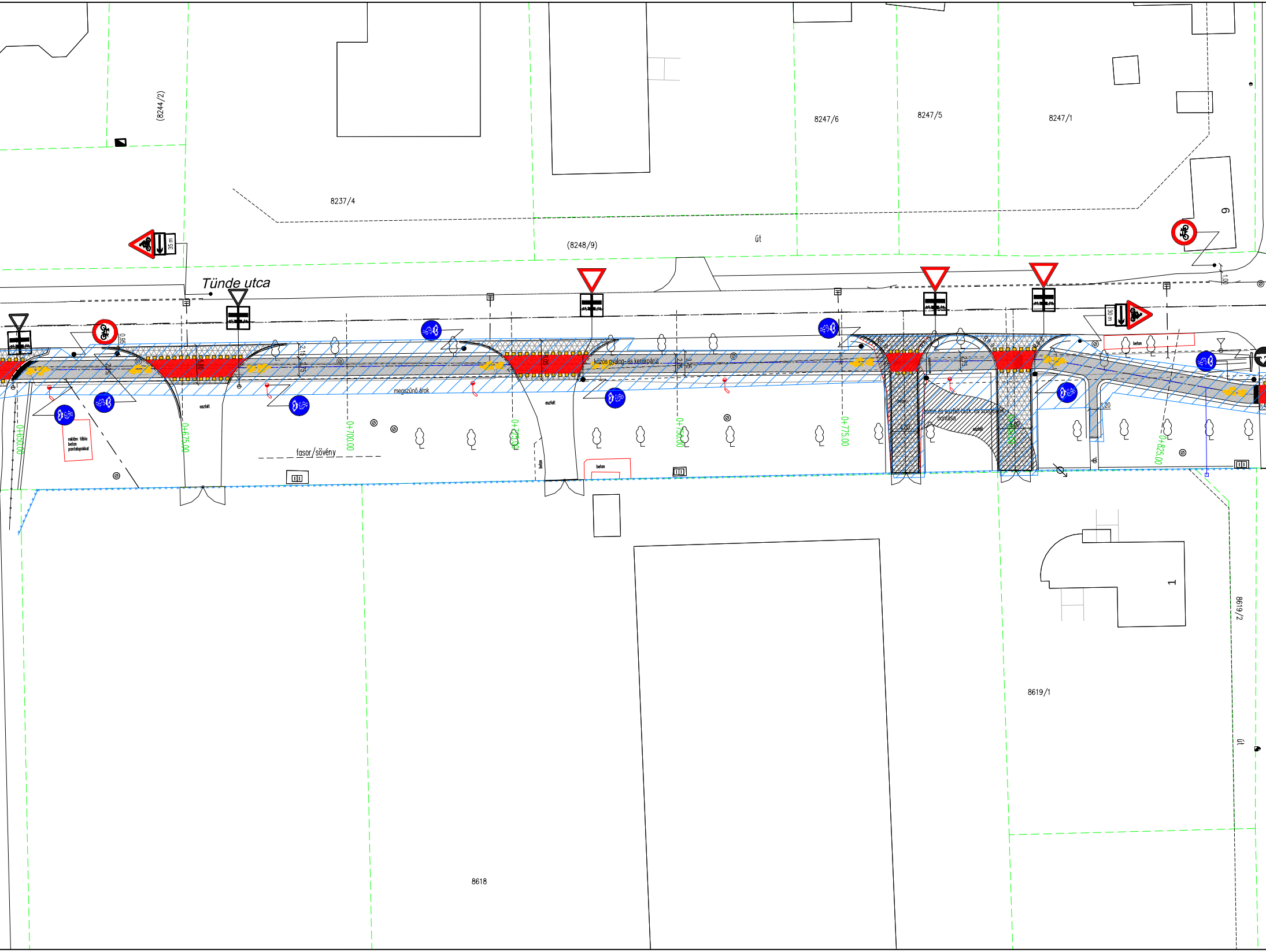
(8244/2)
8237/4
8247/6
8247/5
8247/1
9
(8248/9)
út
35 m
Tünde utca
30 m
beton
1,00
0,95
2,15
2,75
5,80
2,00
6,05
közös gyalog- és kerékpárút
2,75
3,75
2,75
megszűnő árok
aszfalt
aszfalt
beton
beton
reklám tábla beton pontalapokkal
0+650.00
0+675.00
0+700.00
0+725.00
0+750.00
0+775.00
0+800.00
0+825.00
fasor/sövény
beton és aszfalt burk. és szegélyek bontása
aszfalt
1,20
1
8619/1
8619/2
út
8618

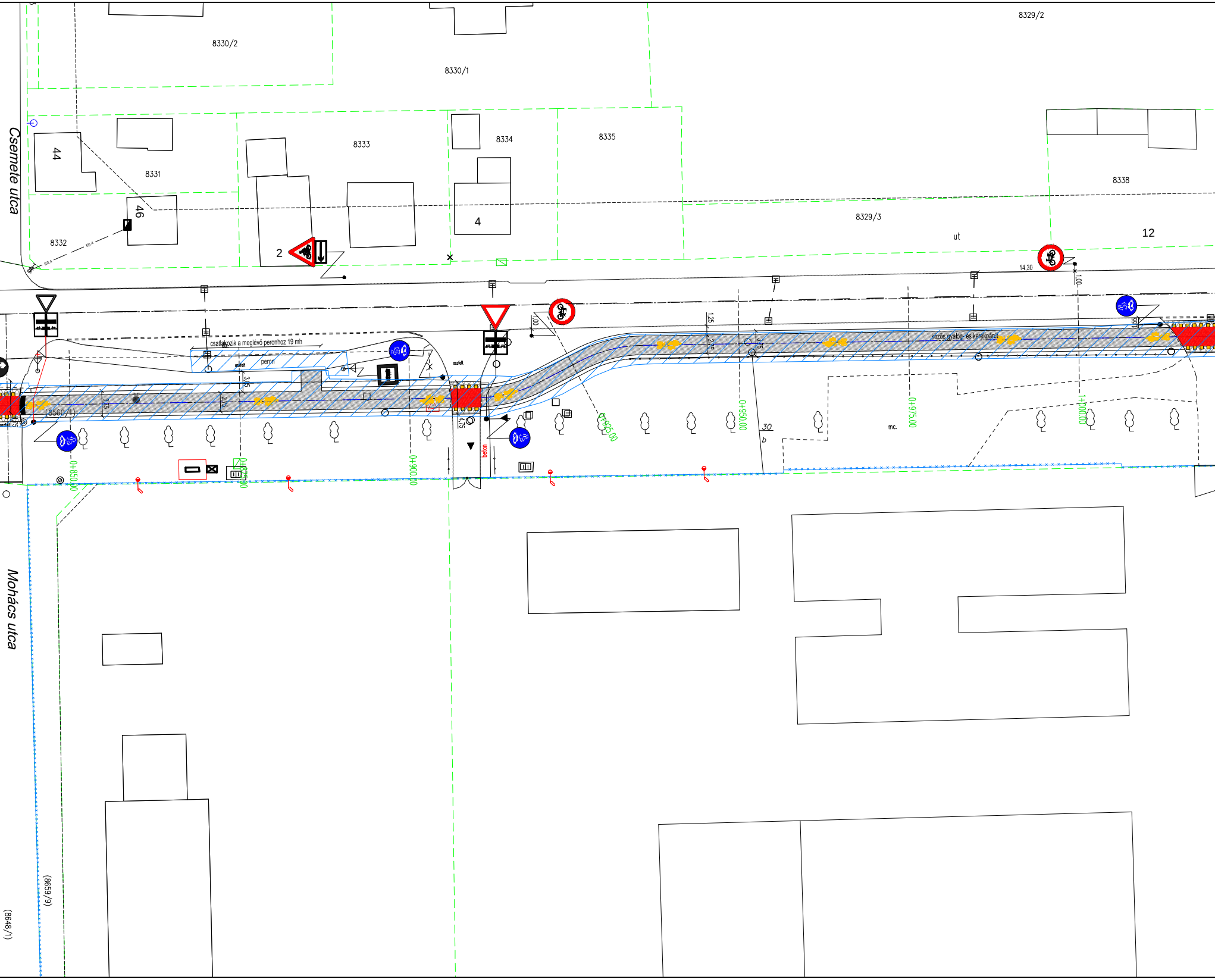
8330/2
8330/1
8329/2
Csemete utca
44
8331
8333
8334
8335
8338
46
4
8329/3
ut
12
8332
2
14,30
1,00
csatlakozik a meglévő peronhoz 19 mh
peron
aszfalt
aszfalt
3,15
2,75
3,75
1,25
2,75
3,75
4,75
közös gyalog- és kerékpárút
(8560/1)
beton
0+850,00
0+875,00
0+900,00
0+925,00
0+950,00
0+975,00
1+000,00
30
b
mc.
Mohács utca
(8659/9)
(8648/1)

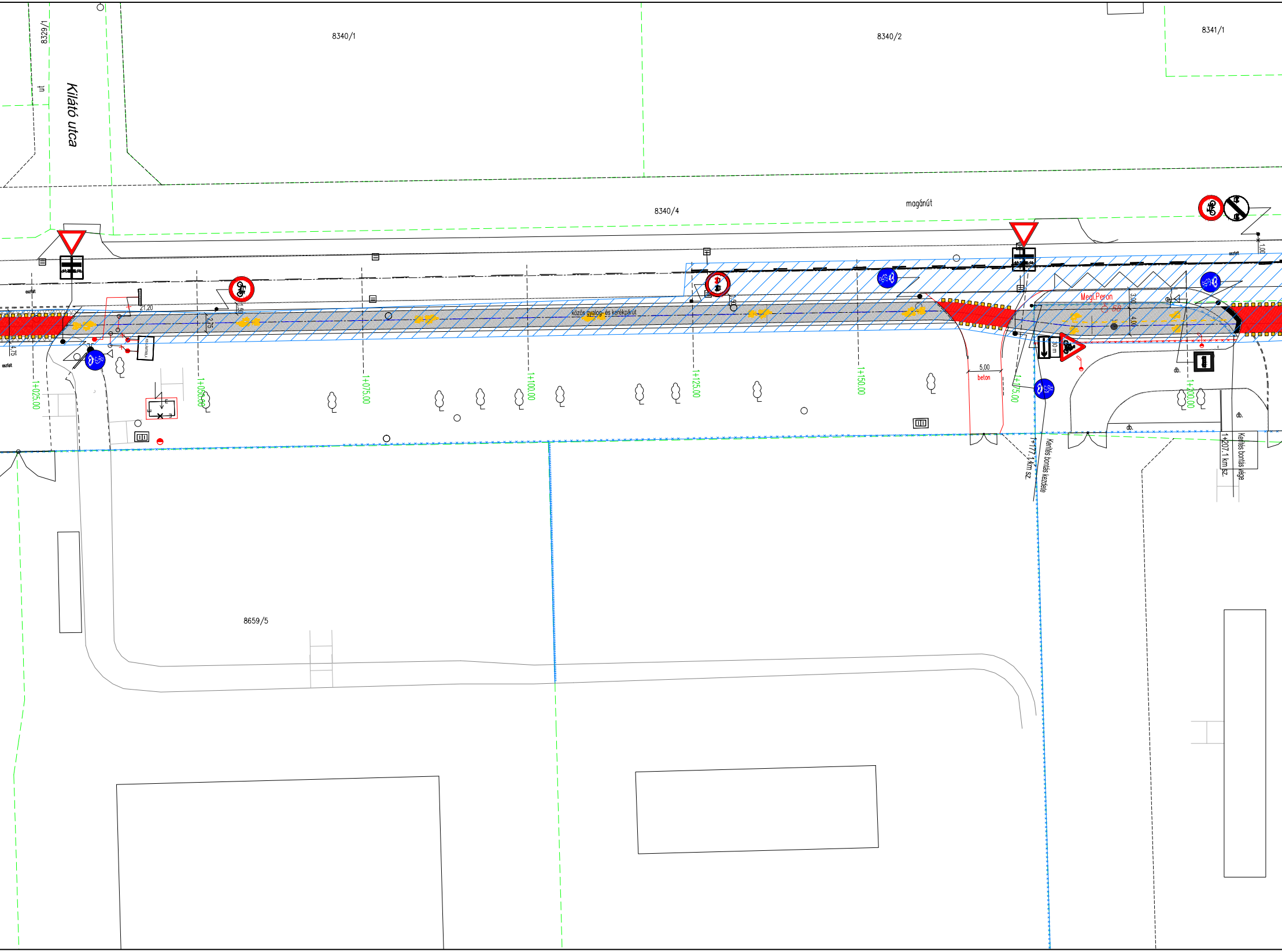
8329/1
út
Kilátó utca
8340/1
8340/2
8341/1
8340/4
magánút
aszfalt
aszfalt
21,20
2,75
4,75
1,50
közös gyalog- és kerékpárút
1+025,00
1+050,00
1+075,00
1+100,00
1+125,00
1+150,00
1+175,00
1+200,00
Megl.Peron
58
3,00
4,00
1,00
30 m
5,00
beton
db.
db.
db.
1+177,1 km sz.
Kerítés bontás kezdete
1+207,1 km sz.
Kerítés bontás vége
8659/5

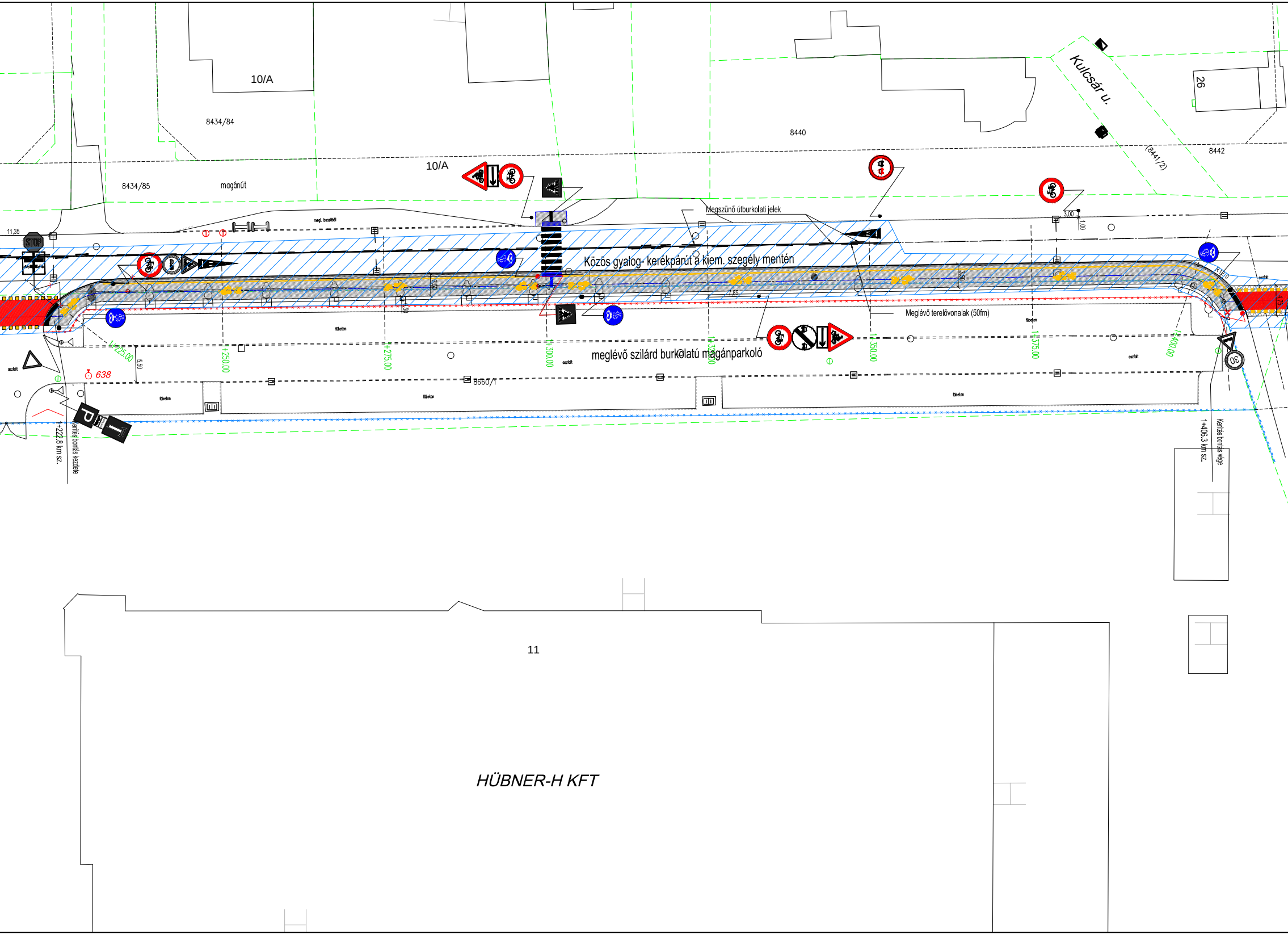
10/A
8434/84
8440
Kulcsár u.
26
8442
(8441/2)
10/A
8434/85
magánút
11,35
STOP
megl. buszöböl
Megszűnő útburkolati jelek
3,00
1,00
Közös gyalog- kerékpárút a kiem. szegély mentén
7,85
3,50
R10,0
Meglévő terelővonalak (50fm)
fűbeton
aszfalt
1+225,00
1+250,00
1+275,00
1+300,00
1+325,00
1+350,00
1+375,00
1+400,00
5,50
638
meglévő szilárd burkolatú magánparkoló
8660/1
30
P
1+222,8 km sz.
Kerítés bontás kezdete
1+406,3 km sz.
Kerítés bontás vége
11
HÜBNER-H KFT

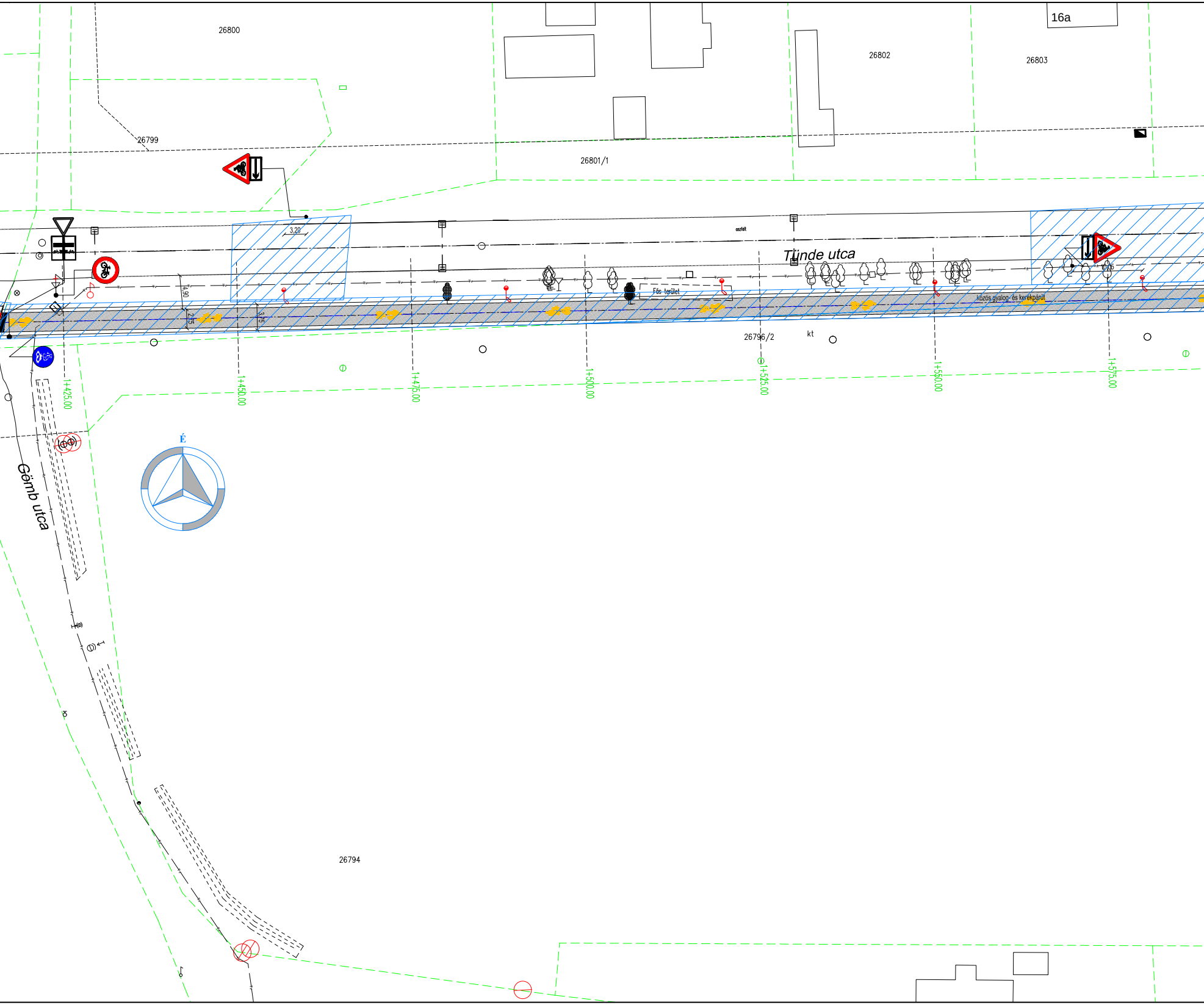
26800
16a
26802
26803
26799
26801/1
3.20
aszfalt
Tünde utca
4.90
2.75
3.75
Fás terület
közös gyalog- és kerékpárút
10.06
26796/2
kt
1+425.00
1+450.00
1+475.00
1+500.00
1+525.00
1+550.00
1+575.00
É
Gömb utca
26794

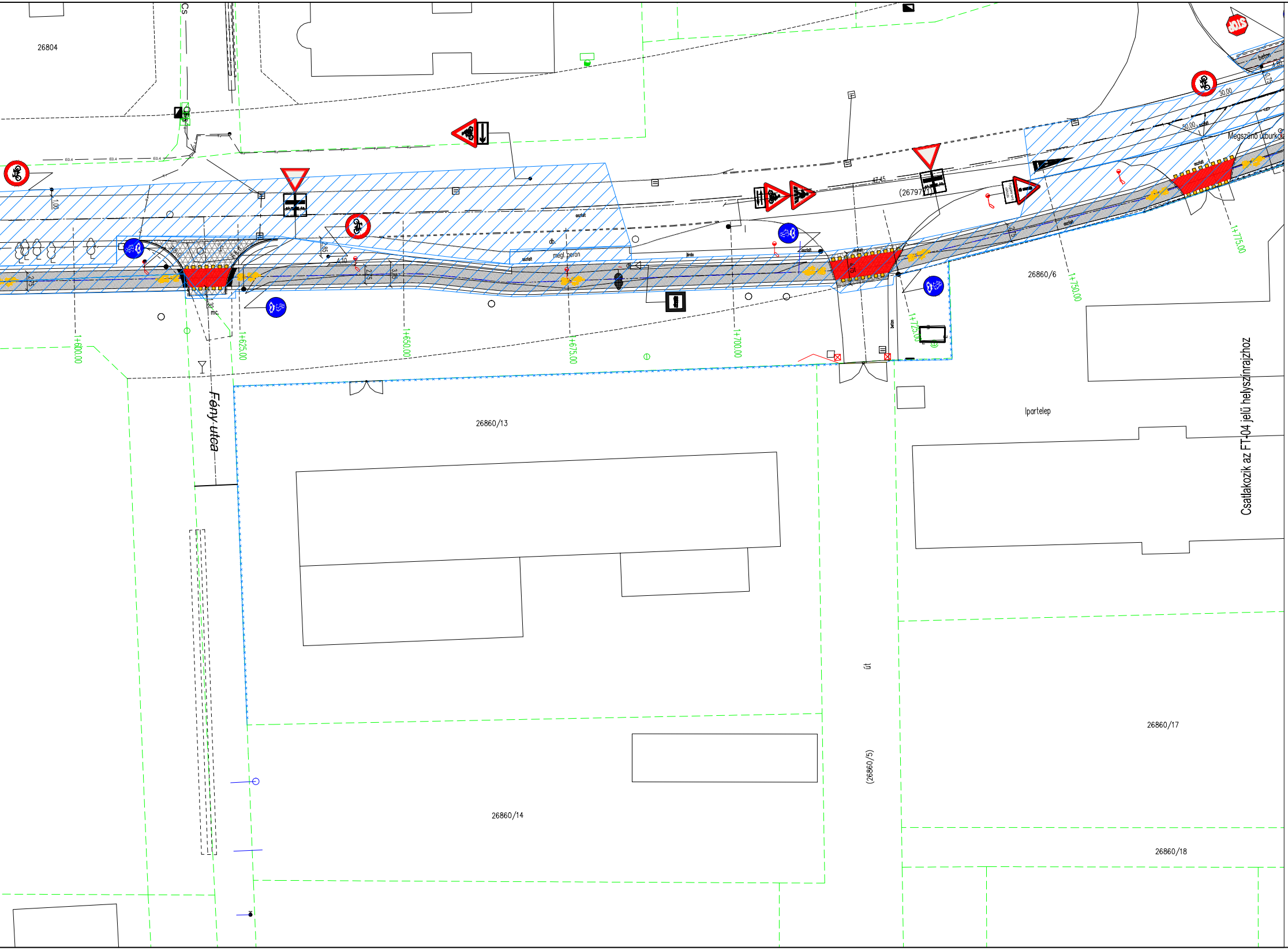
26804
Cs
STOP
beton
4,60
0,75
30,00
50,00
aszfalt
Megszűnő útburkola
47,45
(26797
megl. peron
járda
aszfalt
1,00
2,75
3,05
4,10
1,30
mc.
1+600,00
1+625,00
1+650,00
1+675,00
1+700,00
1+725,00
1+750,00
1+775,00
26860/6
Ipartelep
Fény utca
26860/13
26860/14
út
(26860/5)
26860/17
26860/18
Csatlakozik az FT-04 jelű helyszínrajzhoz

Nem jogerős kezelői határok

JELMAGYARÁZAT

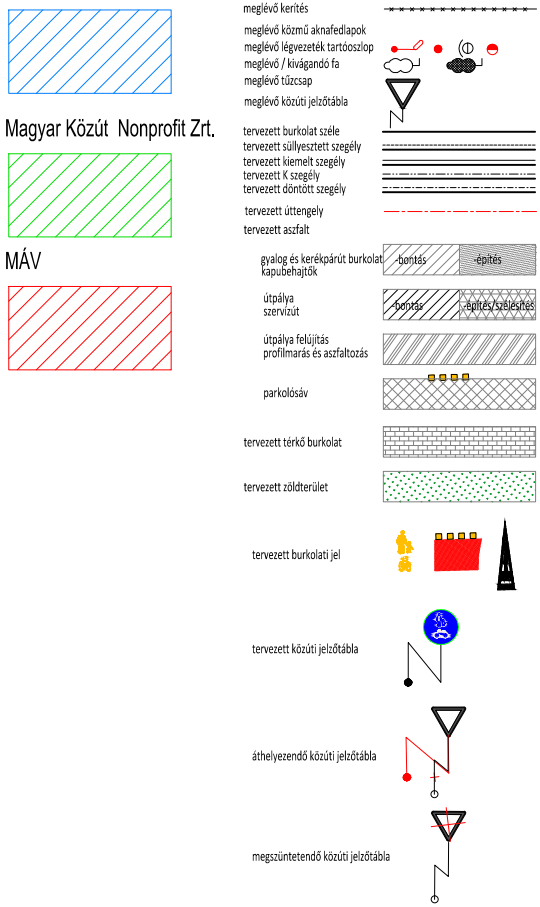

NYÍRVV

Magyar Közút Nonprofit Zrt.

MÁV

meglévő szilárd burkolat széle
földrészlet határ
tervezett szabályozási vonal
meglévő kerítés
meglévő közmű aknafedlapok
meglévő légvezeték tartóoszlop
meglévő / kivágandó fa
meglévő tűzcsap
meglévő közúti jelzőtábla
tervezett burkolat széle
tervezett süllyesztett szegély
tervezett kiemelt szegély
tervezett K szegély
tervezett döntött szegély
tervezett úttengely
tervezett aszfalt
gyalog és kerékpárút burkolat kapubehajtók -bontás -építés
útpálya szervízút -bontás -építés/szélesítés
útpálya felújítás profilmarás és aszfaltozás
parkolósáv
tervezett térkő burkolat
tervezett zöldterület
tervezett burkolati jel
tervezett közúti jelzőtábla
áthelyezendő közúti jelzőtábla
megszüntetendő közúti jelzőtábla

CREATE VALUE KFT.
1135 Budapest XIII. Jász utca 66. III. emelet
Telefon: +36-20-253-9649 Fax: +36-1-700-2486
E-mail: info@cvmail.hu Web oldal: www.createvalue.hu

MEGBÍZÓ:
NYÍREGYHÁZA VÁROS ÖNKORMÁNYZATA
4400 Nyíregyháza, Kossuth tér 1.

DÁTUM:
2017.11.17.

MUNKA CÍME:
Kerékpáros létesítmény Nyíregyháza, Debreceni út (Kígyó utcától) - Tünde utca - Kállói út - Kert u. és Kállói út - Csárda utca közötti szakaszon
KIVITELI TERV

TERVSZÁM:
P-1142

RAJZ SZÁM:
K-03

RAJZ CÍME:
Kezelői lehatárolási terv 3.
Tünde utca 1. szakasz

MÉRETARÁNY:
1:500

TERVEZŐ:
Pusztai Ádám

TERVEZŐ:
Roszkopf András

VEZETŐ TERVEZŐ:
Dobrocsi Tamás
13-3416

Ez a terv a Create Value Kft. szellemi tulajdona, melynek védelmét jogszabály biztosítja.
Felhasználása csak a tárgyra vonatkozó szerződés keretein belül lehetséges.