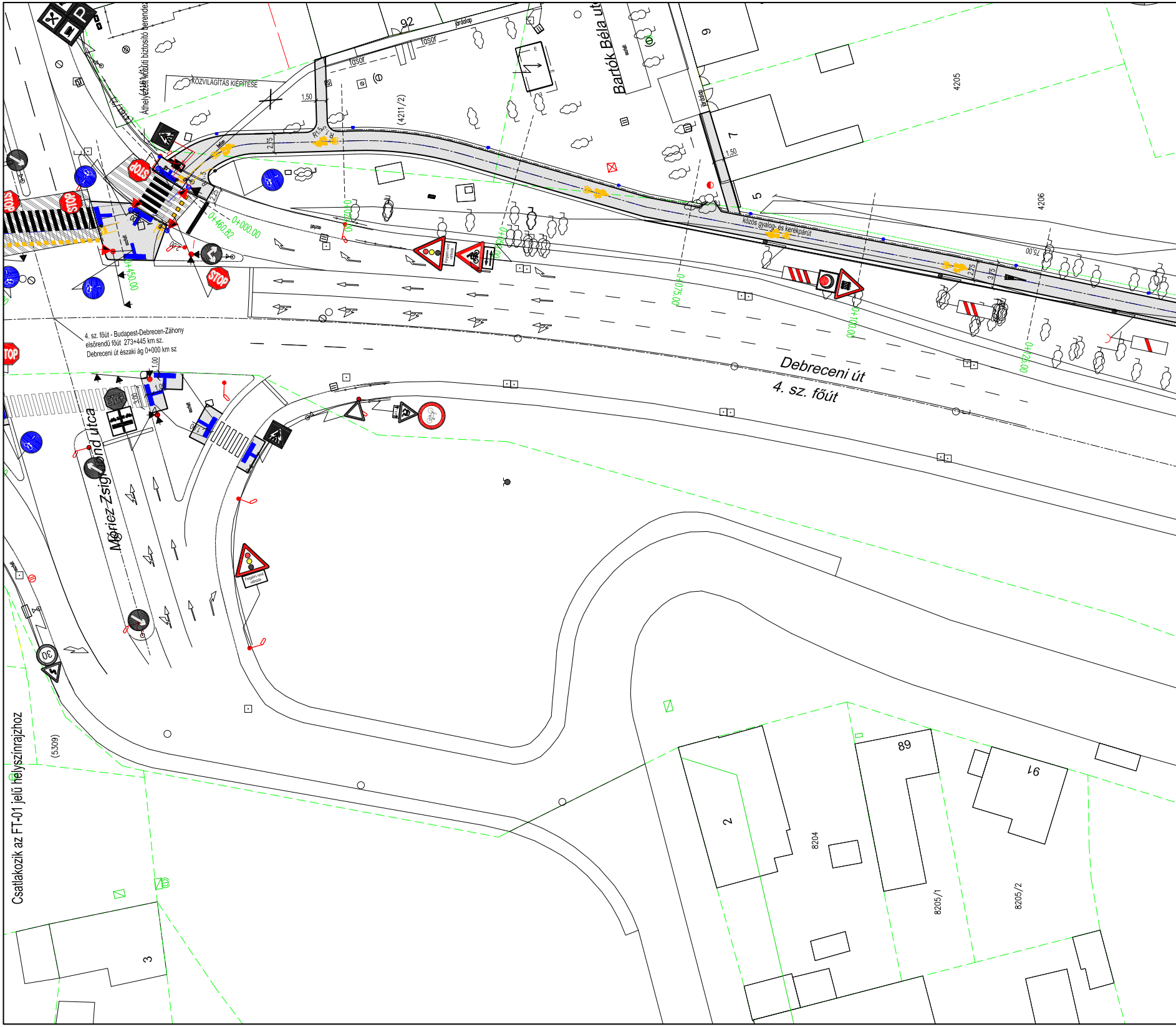
Áthelyezett közúti biztosító berendez
(4161/1)
KÖZVILÁGÍTÁS KIÉPÍTÉSE
92
fasor
fasor
járdalap
1,50
(4211/2)
R15
2,75
beton
2,25
0+460.82
0+000.00
0+450.00
0+025.00
0+050.00
0+075.00
0+100.00
0+125.00
aszfalt
STOP
Bartók Béla út
9
7
5
1,50
járdalap
4205
4206
közös gyalog- és kerékpárút
75,00
2,75
3,75
4. sz. főút - Budapest-Debrecen-Záhony
elsőrendű főút 273+445 km sz.
Debreceni út északi ág 0+000 km sz
1,00
3,00
Móricz Zsigmond utca
Debreceni út
4. sz. főút
Forgalmi rend változás
30
(5309)
Csatlakozik az FT-01 jelű helyszínrajzhoz
89
91
2
3
8204
8205/1
8205/2

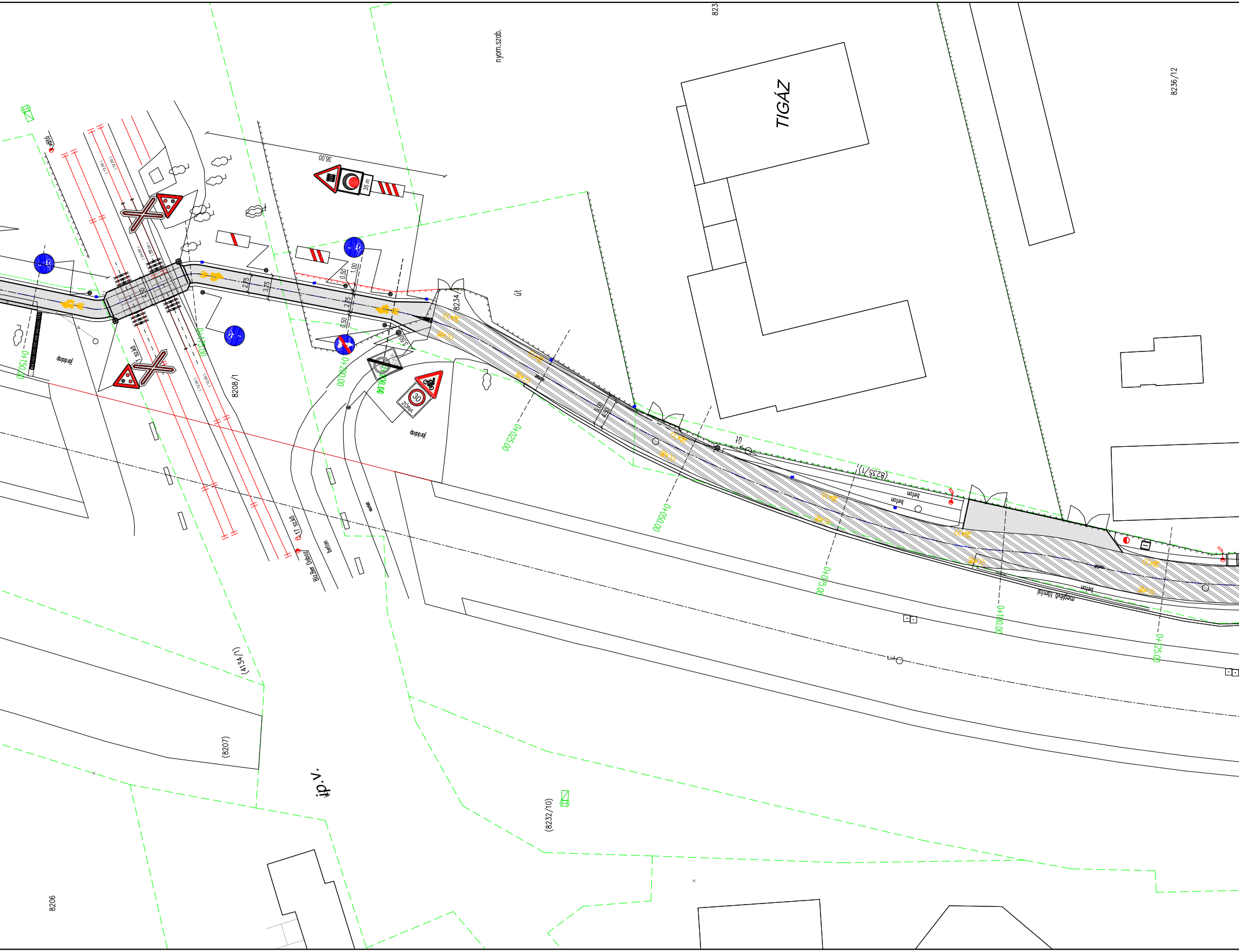

823
nyom.szab.
TIGÁZ
8236/12
36,00
35 m
váltó
(12,00)
(24,00)
4,50
2,75
3,75
0,50
1,00
3,50
8234
út
8208/1
járdalap
0+150,00
0+175,00
0+200,00
1 sz.kő
30
ZÓNA
17 sz.kő
Biz.Bet. Doboz
beton
aszfalt
0+025,00
0+050,00
0+075,00
0+100,00
0+125,00
5,00
4,50
(8235/1)
meglévő lámpa
(4134/1)
(8207)
jp.v.
(8232/10)
8206

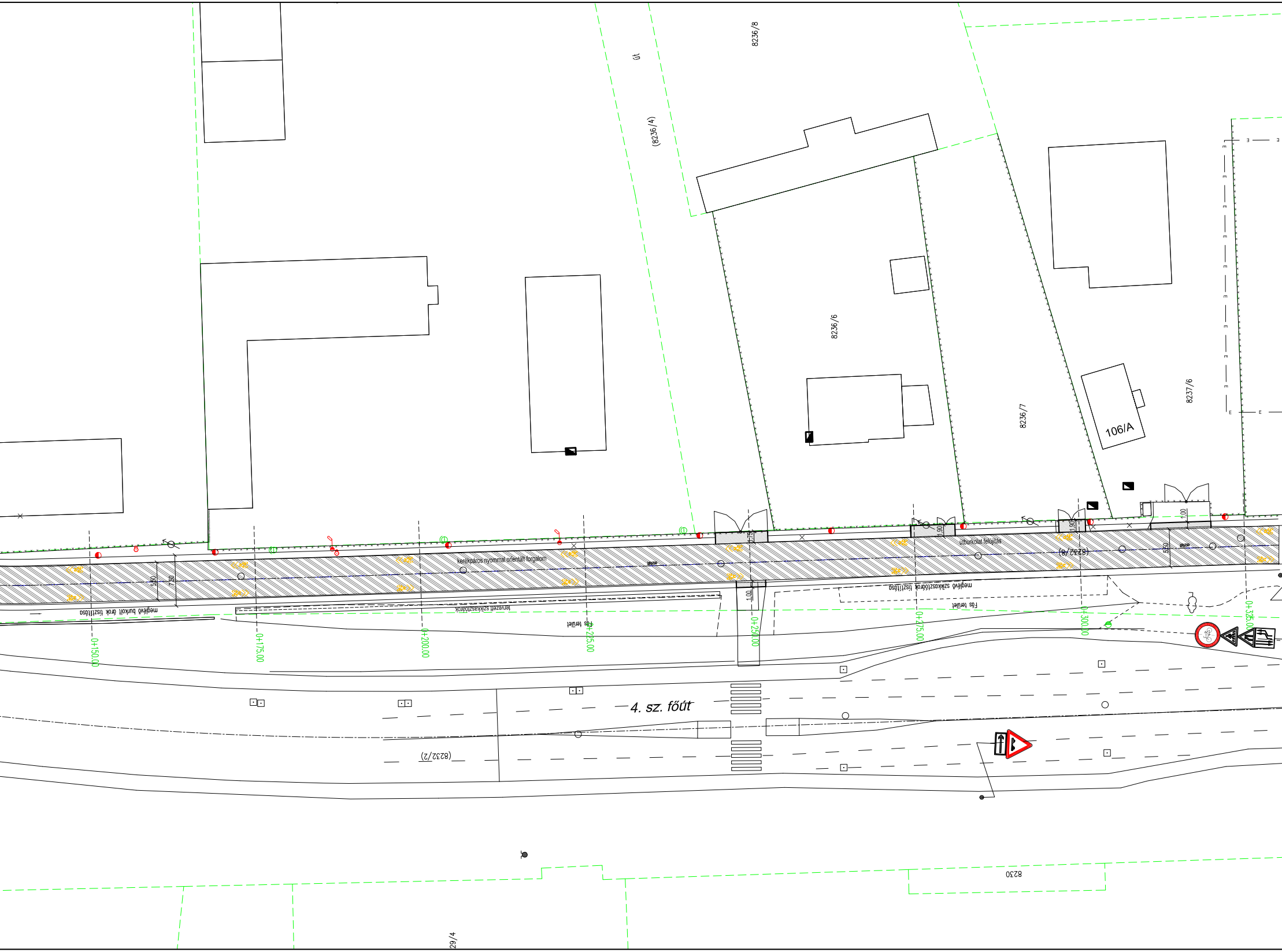
8236/8
út
(8236/4)
8236/6
8236/7
8237/6
106/A
kerékpáros nyommal orientált forgalom
aszfalt
5.50
7.50
meglévő burkolt árok tisztítása
tervezett szikkasztóárok
Fűs terület
0+150.00
0+175.00
0+200.00
0+225.00
0+250.00
0+275.00
0+300.00
0+325.00
1.75
1.00
1.90
1.90
1.00
útburkolat felújítás
(8232/8)
5.50
meglévő szikkasztóárok tisztítása
Fűs terület
4. sz. főút
(8232/2)
8230
29/4

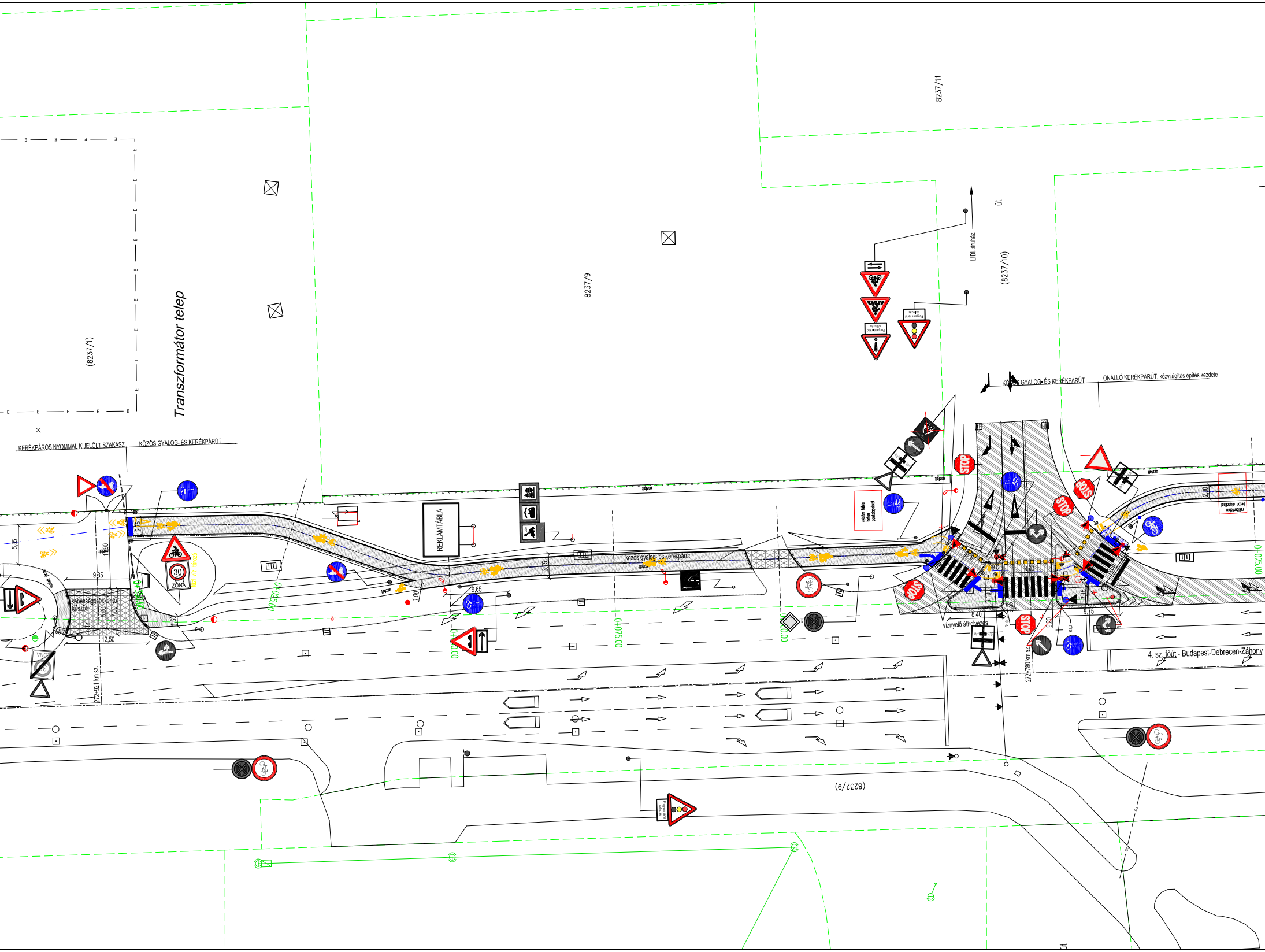
8237/11
Transzformátor telep
(8237/1)
8237/9
(8237/10)
LIDL áruház
út
KERÉKPÁROS NYOMMAL KIJELÖLT SZAKASZ
KÖZÖS GYALOG- ÉS KERÉKPÁRÚT
KÖZÖS GYALOG- ÉS KERÉKPÁRÚT
ÖNÁLLÓ KERÉKPÁRÚT, közvilágítás építés kezdete
REKLÁMTÁBLA
közös gyalog- és kerékpárút
sebességcsökkentő küszöb
tűzi víz tározó
30
ZÓNA
STOP
5,85
9,85
12,50
5,00
7,00
2,75
3,75
9,65
1,00
8,40
8,00
3,10
3,15
9,20
9,75
R1,0
víznyelő áthelyezés
272+921 km sz.
272+780 km sz.
0+025.00
0+075.00
4. sz. főút - Budapest-Debrecen-Záhony
(8232/9)

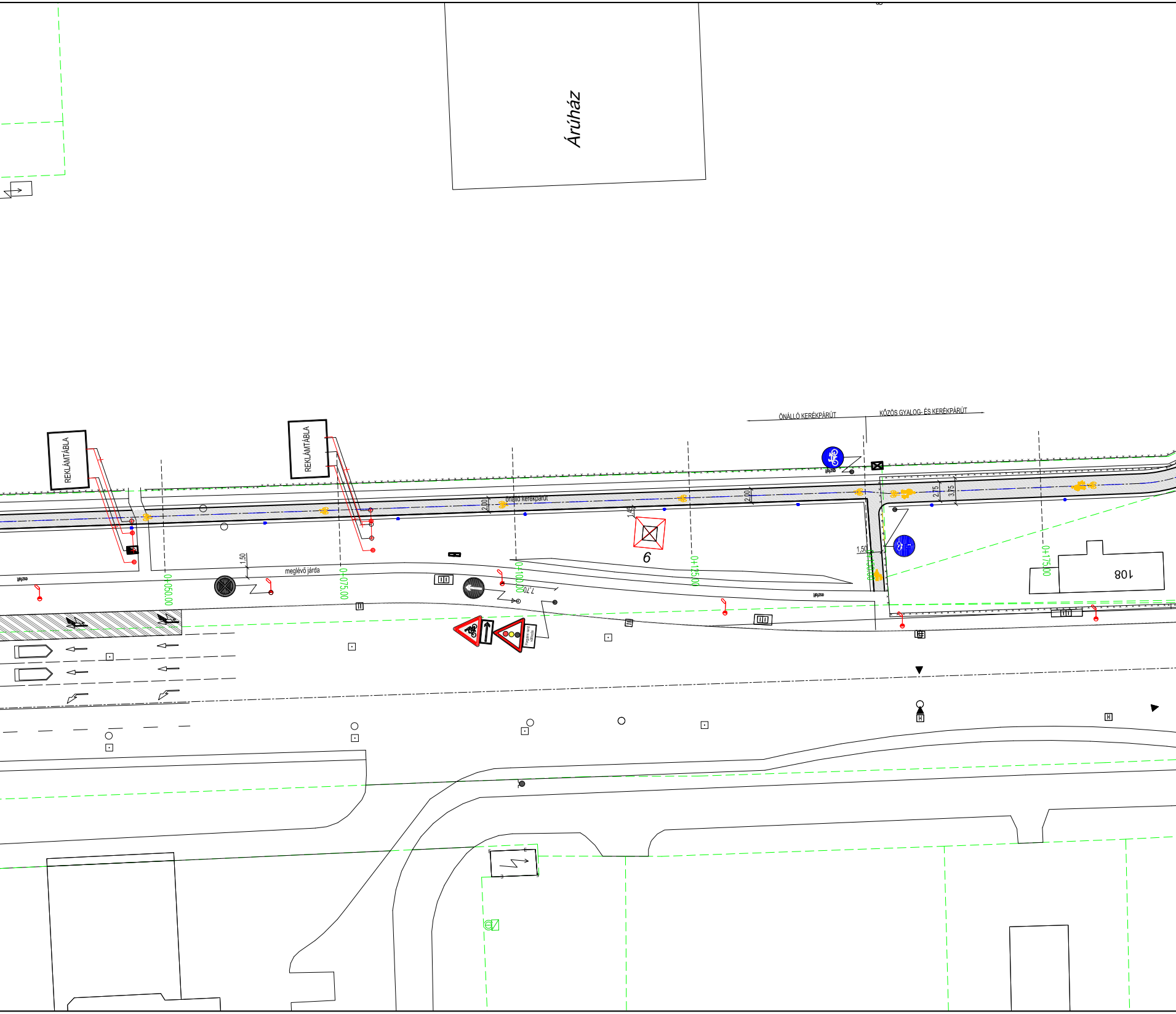
Áruház
REKLÁMTÁBLA
REKLÁMTÁBLA
ÖNÁLLÓ KERÉKPÁRÚT
KÖZÖS GYALOG- ÉS KERÉKPÁRÚT
önálló kerékpárút
meglévő járda
aszfalt
aszfalt
aszfalt
0+050.00
0+075.00
0+100.00
0+125.00
0+150.00
0+175.00
2.00
2.00
2.00
1.50
1.50
1.45
7.70
2.75
3.75
6
108

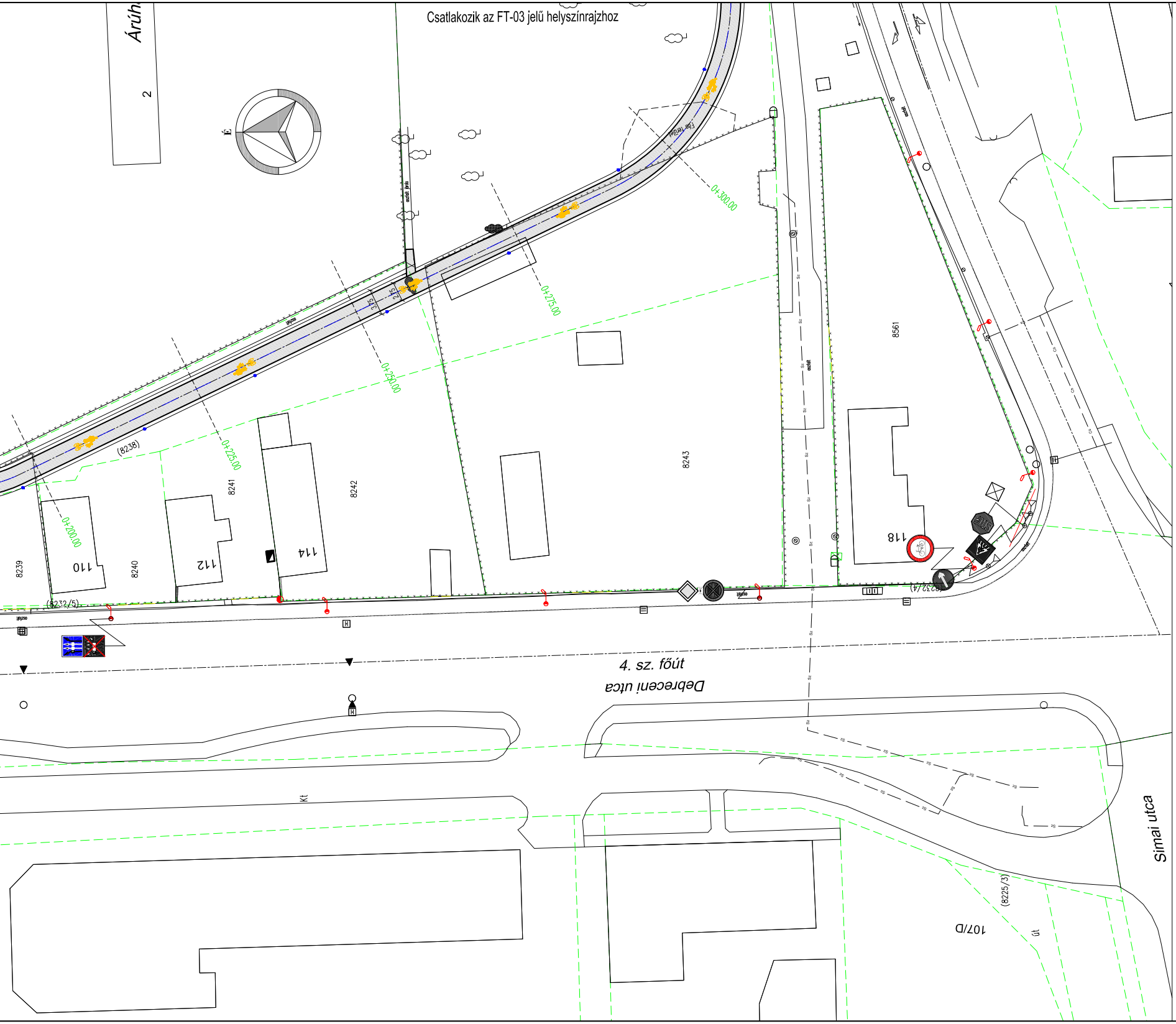
Csatlakozik az FT-03 jelű helyszínrajzhoz
Áruh
2
É
0+300.00
0+275.00
0+250.00
0+225.00
0+200.00
(8238)
8239
110
8240
112
8241
114
8242
8243
8561
118
(8232/5)
(8232/4)
4. sz. főút
Debreceni utca
Kt
Simai utca
(8225/3)
107/D
út

JELMAGYARÁZAT

meglévő szilárd burkolat széle
földrészlet határ
tervezett szabályozási vonal
meglévő kerítés
Megszűnő légvezeték tartóoszlop
meglévő légvezeték tartóoszlop
meglévő / kivágandó fa
meglévő tűzcsap
meglévő közúti jelzőtábla
tervezett burkolat széle
tervezett süllyesztett szegély
tervezett kiemelt szegély
tervezett K szegély
tervezett döntött szegély
tervezett úttengely
tervezett közmű oszlopok / szerelvények
tervezett közvilágítási oszlop/lámpa
tervezett aszfalt
gyalog és kerékpárút burkolat kapubehajtók -bontás -építés
útpálya szervízút -bontás -építés/szélesítés
útpálya felújítás profilmarás és aszfaltozás
parkolósáv
tervezett térkő burkolat
tervezett zöldterület
tervezett burkolati jel
tervezett közúti jelzőtábla
áthelyezendő közúti jelzőtábla
megszüntetendő közúti jelzőtábla

CREATE VALUE KFT.
1135 Budapest XIII. Jász utca 66. III. emelet
Telefon: +36-20-253-9649 Fax: +36-1-700-2486
E-mail: info@cvmail.hu Web oldal: www.createvalue.hu

MEGBÍZÓ:
NYÍREGYHÁZA VÁROS ÖNKORMÁNYZATA

DÁTUM:
2018.02.12.

MUNKA CÍME:
Kerékpáros létesítmény Nyíregyháza, Debreceni út (Kígyó utcától) - Tünde utca - Kállói út - Kert u. és Kállói út - Csárda utca közötti szakaszon
KIVITELI TERV

TERVSZÁM:
P-1142

RAJZ CÍME:
Forgalomtechnikai helyszínrajz 2.
Debreceni út 2. szakasz

RAJZ SZÁM:
FTk-02/3M

MÉRETARÁNY:
1:500

TERVEZŐ:
Horváth László

TERVEZŐ:
Roszkopf András

VEZETŐ TERVEZŐ:
Dobrocsi Tamás
KÉ-T 13-3416

Ez a terv a Create Value Kft. szellemi tulajdona, melynek védelmét jogszabály biztosítja.
Felhasználása csak a tárgyra vonatkozó szerződés keretein belül lehetséges.