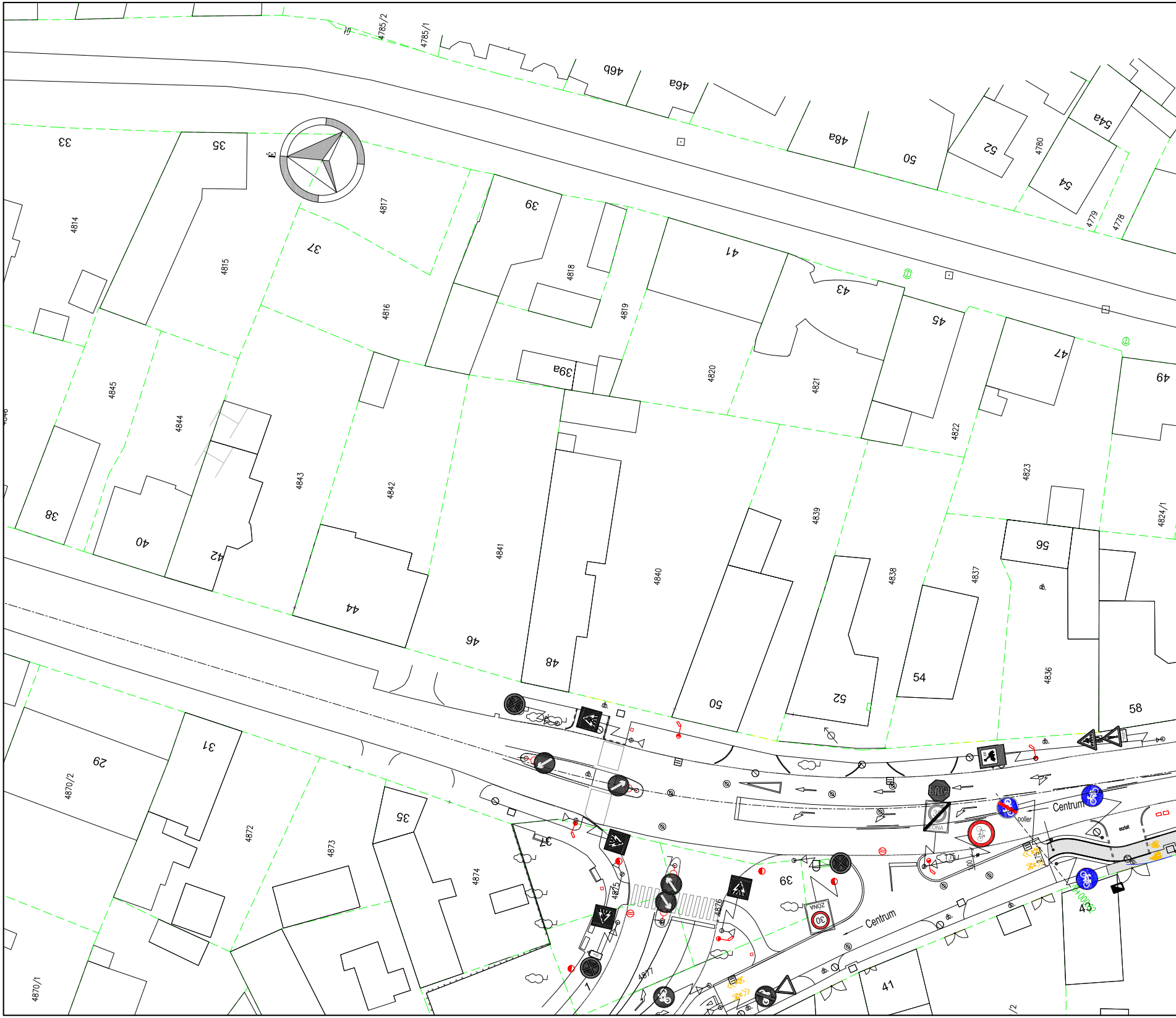
4785/2
4785/1
46b
46a
48a
50
52
54a
54
4780
4779
4778
33
35
É
4817
4814
4815
37
39
4818
4819
41
43
45
47
49
4816
39a
4820
4821
4822
4823
4824/1
4845
4844
4843
4842
4841
4840
4839
4838
4837
4836
38
40
42
44
46
48
50
52
54
56
58
db.
29
31
4870/2
4872
4873
35
4874
37
39
4875
4876
4877
4870/1
41
43
STOP
30
ZONA
Centrum
poller
Centrum
db.

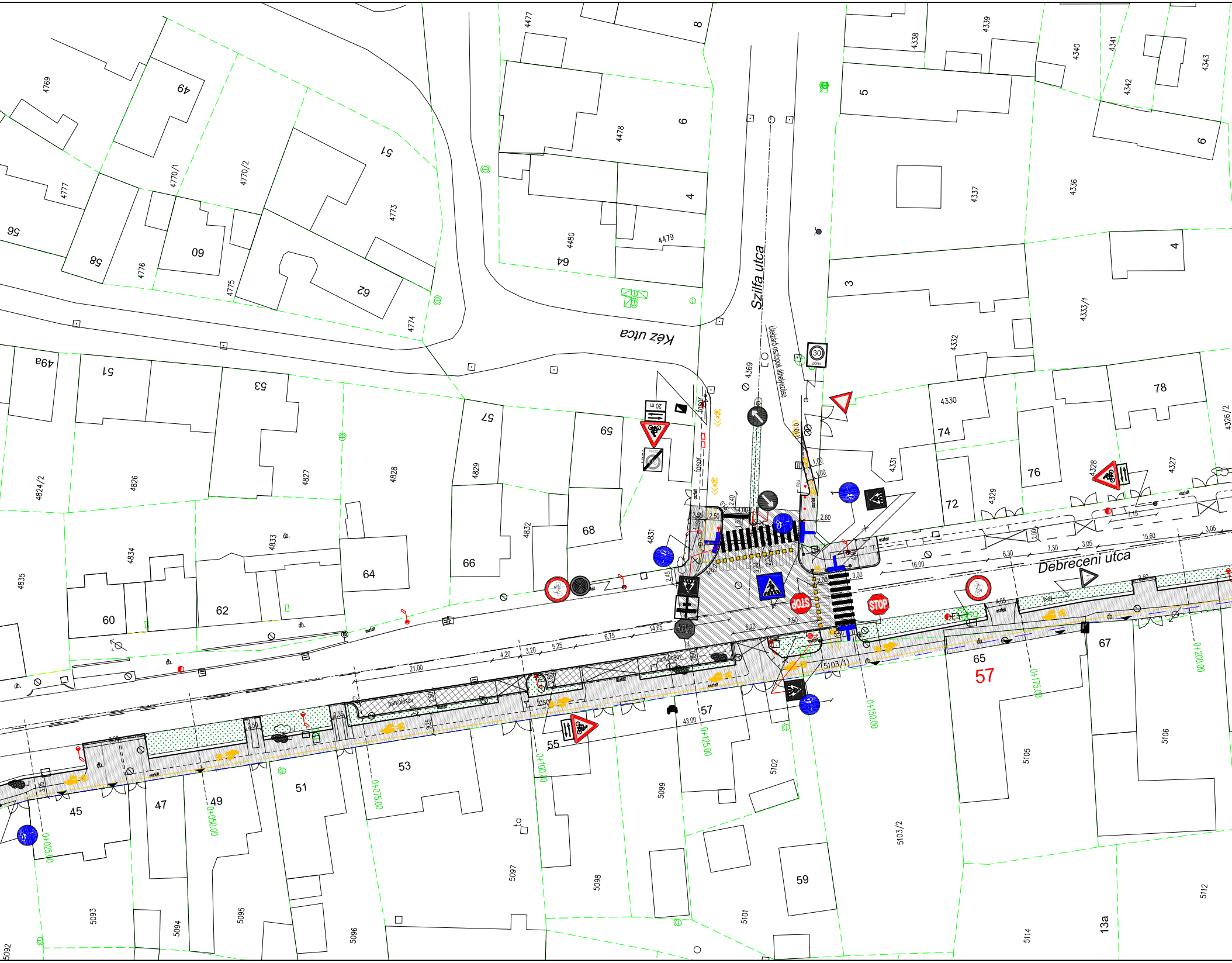
Szilfa utca
Kéz utca
Debreceni utca
Útelzáró oszlopok áthelyezése
parkolósáv
fasor
aszfalt
db.
STOP
30 ZÓNA
0+025,00
0+050,00
0+075,00
0+100,00
0+125,00
0+150,00
0+175,00
0+200,00
(5103/1)
57
4769
4770/1
4770/2
4777
4776
4775
4773
4774
4477
4478
4480
4479
4369
4338
4339
4340
4341
4342
4343
4337
4336
4333/1
4332
4330
4331
4329
4328
4327
4326/2
4824/2
4826
4827
4828
4829
4831
4832
4833
4834
4835
5092
5093
5094
5095
5096
5097
5098
5099
5101
5102
5103/2
5105
5106
5112
5114
13a
45
47
49
51
53
55
57
59
60
62
64
65
66
67
68
72
74
76
78
3
4
5
6
8
9
21,00
4,20
3,20
5,25
6,75
14,65
43,00
16,00
6,30
7,30
3,05
15,60
7,15
2,00
4,85
3,50
3,00
2,50
2,60
2,40
4,00
5,20
7,90
3,25
2,35
3,75
1,00

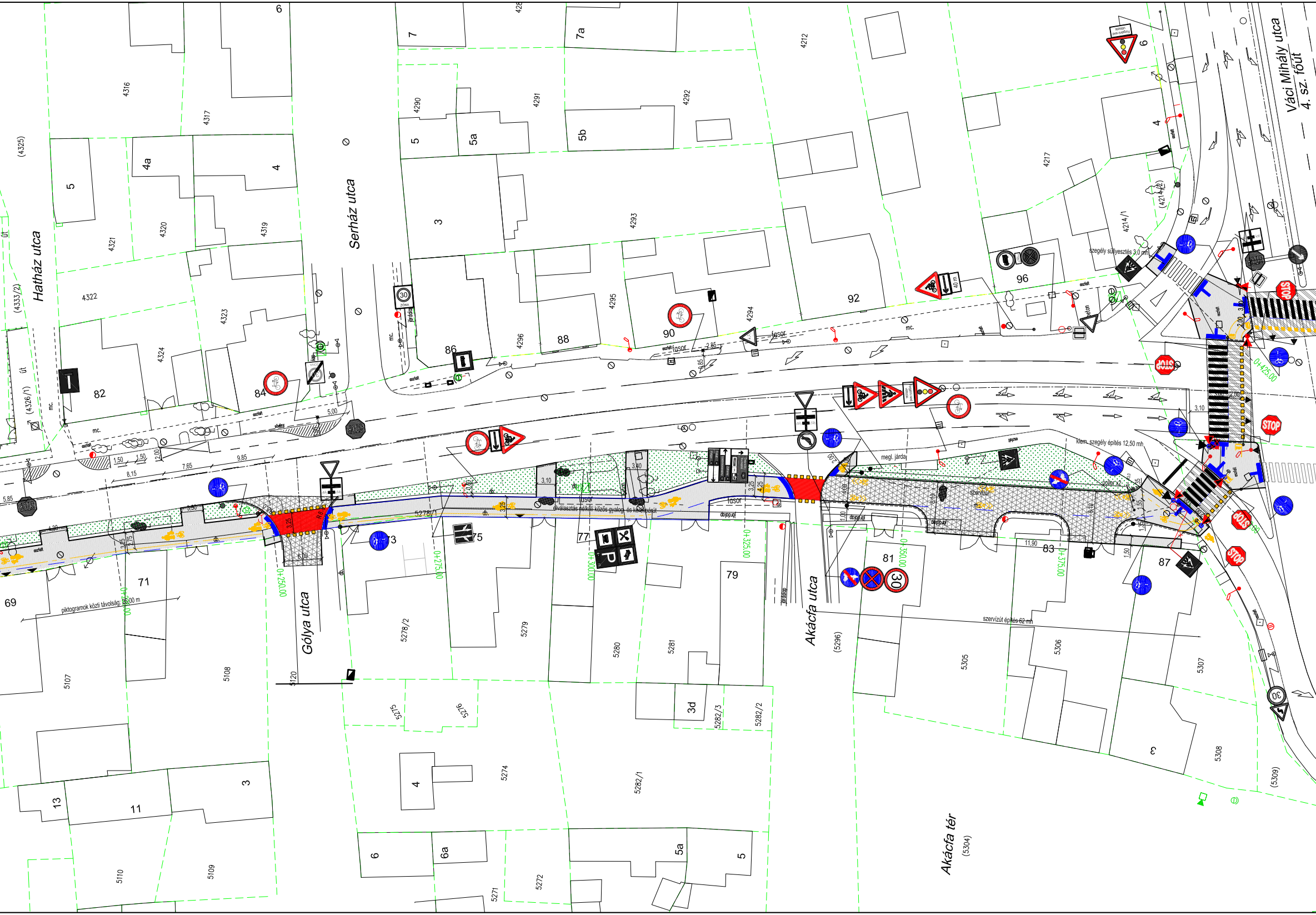
Hatház utca
Serház utca
Gólya utca
Akácfa utca
Akácfa tér
Váci Mihály utca
4. sz. főút
(4325)
(4333/2)
(4326/1)
4316
4317
4320
4319
4321
4322
4323
4324
4290
4291
4292
4293
4294
4295
4296
4212
4217
4214/1
(4214/2)
5278/1
5278/2
5279
5280
5281
5282/1
5282/2
5282/3
5274
5275
5276
5271
5272
5107
5108
5109
5110
5120
5305
5306
5307
5308
(5296)
(5304)
(5309)
82
84
86
88
90
92
96
69
71
73
75
77
79
81
83
87
3
3d
4
4a
5
5a
5b
6
6a
7
7a
9
11
13
30
0+250,00
0+275,00
0+300,00
0+325,00
0+350,00
0+375,00
0+425,00
elválasztás nélküli közös gyalog- és kerékpárút
fasor
járdadop
szegély süllyesztés 3,0 mh
klem. szegély építés 12,50 mh
szervízút építés 62 mh
piktogramok közti távolság: 25,00 m
megl. járda
szervízút
poller x2
mc.
aszfalt
beton
STOP
1,50
2,00
3,10
3,25
3,40
4,25
5,00
5,85
7,65
8,15
9,85
11,90
40 m

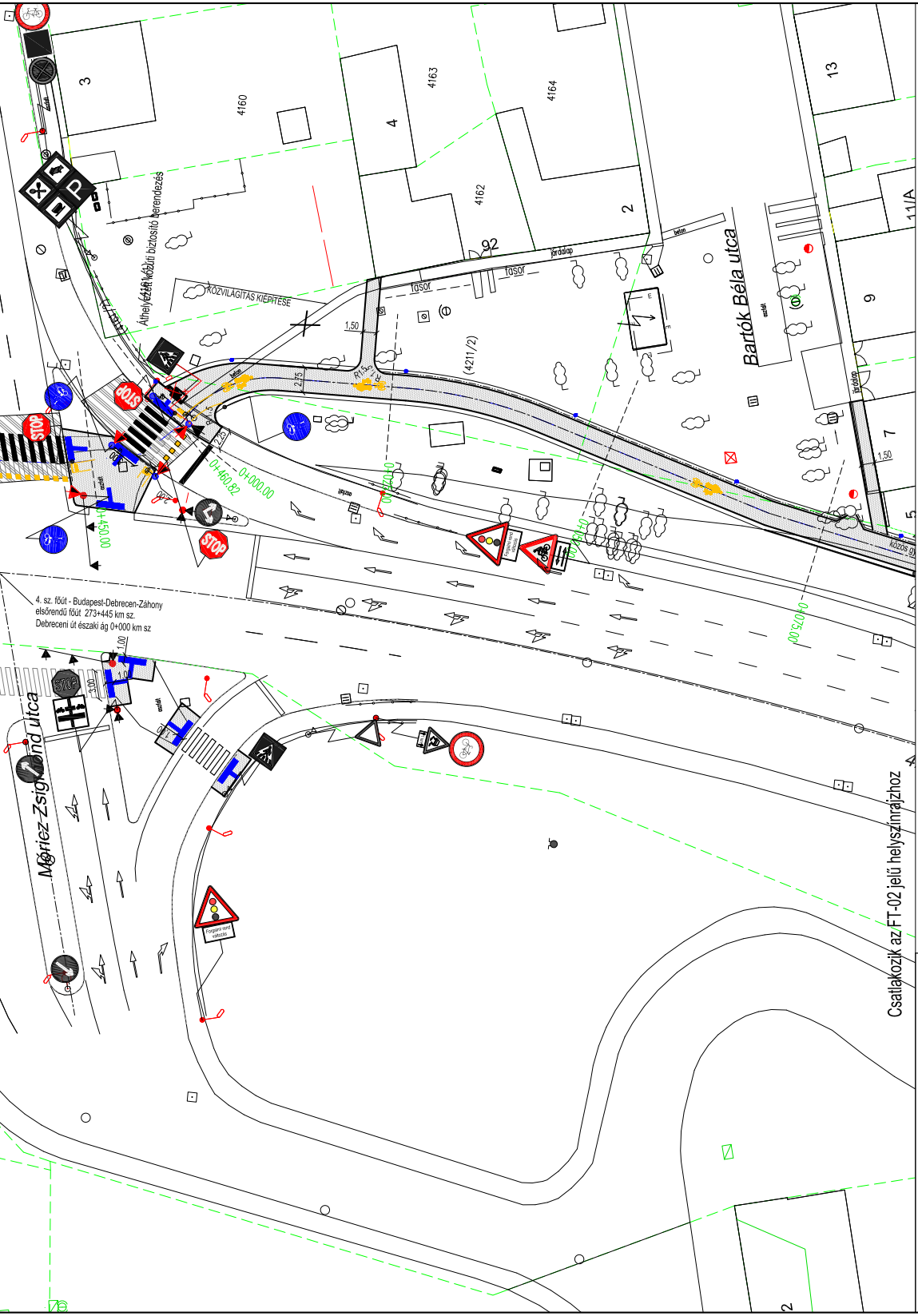
3
4160
4
4163
4164
4162
2
13
11/A
92
9
7
5
Bartók Béla utca
Áthelyezett közúti biztosító berendezés
(4161/1)
KÖZVILÁGÍTÁS KIÉPÍTÉSE
(4211/2)
fasor
járdalap
beton
aszfalt
1,50
2,75
R15,0
0+460,82
0+000,00
0+450,00
0+075,00
STOP
4. sz. főút - Budapest-Debrecen-Záhony
elsőrendű főút 273+445 km sz.
Debreceni út északi ág 0+000 km sz
1,00
3,00
Móricz Zsigmond utca
Csatlakozik az FT-02 jelű helyszínrajzhoz
közös gy.

JELMAGYARÁZAT

meglévő szilárd burkolat széle
földrészlet határ
tervezett szabályozási vonal
meglévő kerítés
Megszűnő légvezeték tartóoszlop
meglévő légvezeték tartóoszlop
meglévő / kivágandó fa
meglévő tűzcsap
meglévő közúti jelzőtábla
tervezett burkolat széle
tervezett süllyesztett szegély
tervezett kiemelt szegély
tervezett K szegély
tervezett döntött szegély
tervezett úttengely
tervezett közmű oszlopok / szerelvények
tervezett közvilágítási oszlop/lámpa
tervezett aszfalt

gyalog és kerékpárút burkolat kapubehajtók	-bontás	-építés
útpálya szervízút	-bontás	-építés/szélesítés
útpálya felújítás profilmarás és aszfaltozás		

parkolósáv
tervezett térkő burkolat
tervezett zöldterület
tervezett burkolati jel
tervezett közúti jelzőtábla
áthelyezendő közúti jelzőtábla
megszüntetendő közúti jelzőtábla

CREATE VALUE KFT.
1135 Budapest XIII. Jász utca 66. III. emelet
Telefon: +36-20-253-9649 Fax: +36-1-700-2486
E-mail: info@cvmail.hu Web oldal: www.createvalue.hu

MEGBÍZÓ:	**NYÍREGYHÁZA VÁROS ÖNKORMÁNYZATA** **4400 Nyíregyháza, Kossuth tér 1.**	DÁTUM:	2018.02.12.
MUNKA CÍME:	**Kerékpáros létesítmény Nyíregyháza, Debreceni út (Kígyó utcától) - Tünde utca - Kállói út - Kert u. és Kállói út - Csárda utca közötti szakaszon** **KIVITELI TERV**	TERVSZÁM:	P-1142
RAJZ CÍME:	Forgalomtechnikai helyszínrajz 1. Debreceni út 1. szakasz	RAJZ SZÁM:	FTk-01/3M
		MÉRETARÁNY:	1:500

TERVEZŐ: Horváth László	TERVEZŐ: Roszkopf András	VEZETŐ TERVEZŐ: Dobrocsi Tamás 13-3416

Ez a terv a Create Value Kft. szellemi tulajdona, melynek védelmét jogszabály biztosítja.
Felhasználása csak a tárgyra vonatkozó szerződés keretein belül lehetséges.