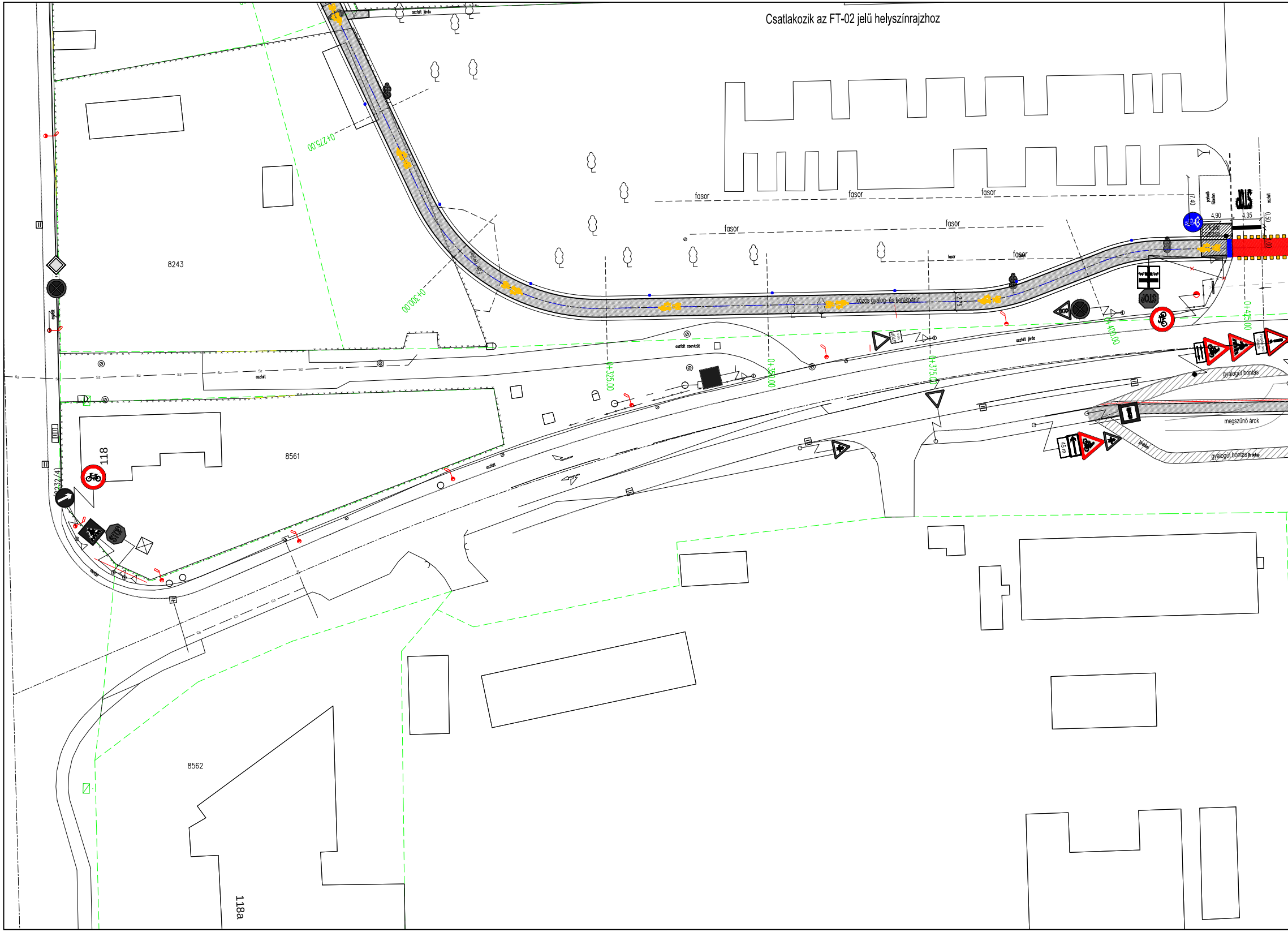
Csatlakozik az FT-02 jelű helyszínrajzhoz
aszfalt járda
0+275,00
0+300,00
0+325,00
0+350,00
0+375,00
0+400,00
0+425,00
fasor
fasor
fasor
fasor
fasor
fasor
közös gyalog- és kerékpárút
2,75
7,40
4,90
4,35
0,50
1,00
parkoló
STOP
8243
8561
8562
118
118a
232/4
aszfalt
aszfalt szervízút
aszfalt járda
gyalogút bontás
megszűnő árok
gyalogút bontás
45 m

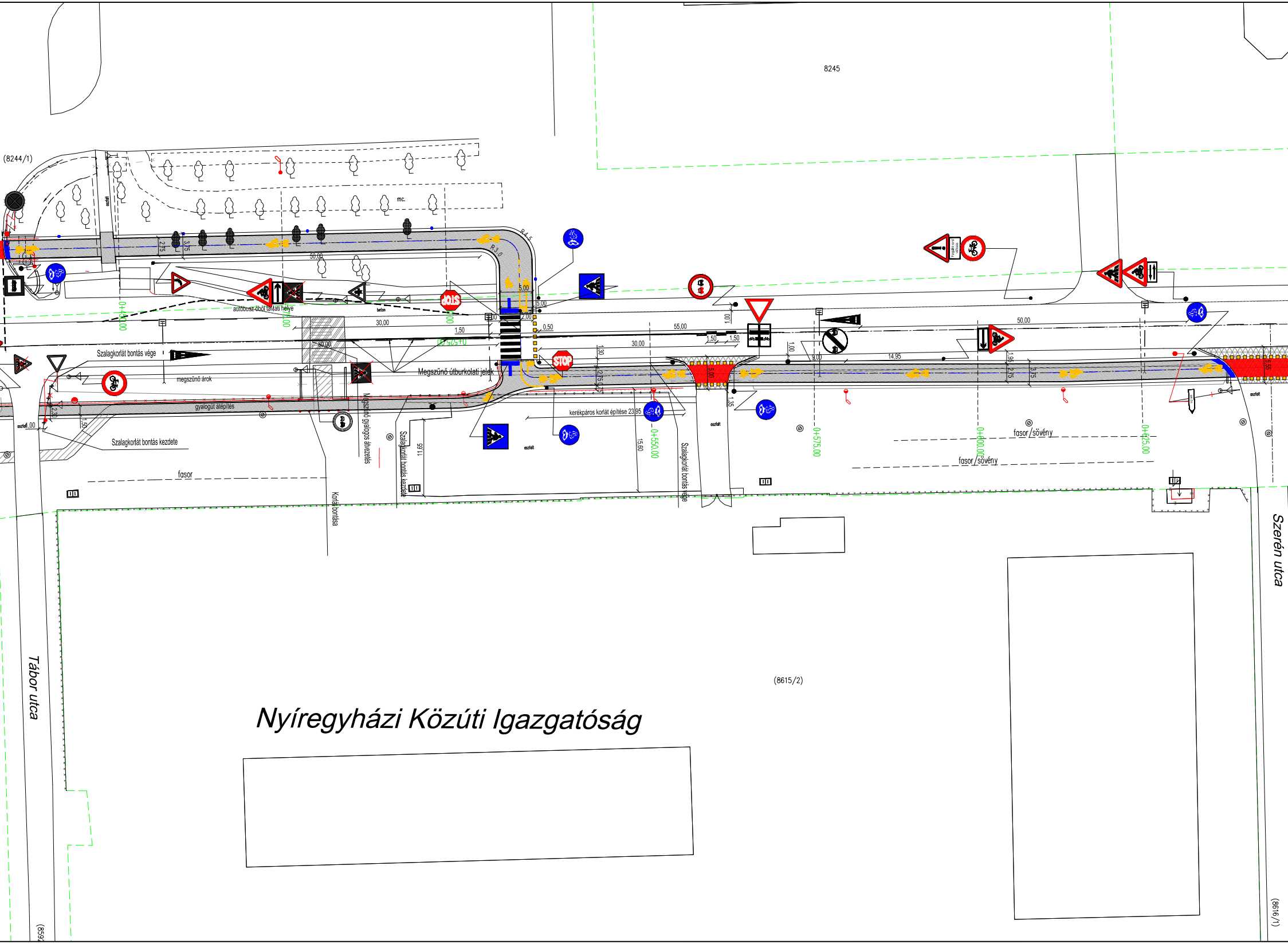
8245
(8244/1)
mc.
aszfalt
R4,5
R3,0
2,75
3,75
50,00
5,00
5,00
2,00
0,50
autóbusz öböl távlati helye
beton
0+450,00
0+475,00
0+500,00
0+525,00
30,00
1,50
50,00
30,00
Szalagkorlát bontás vége
megszűnő árok
Megszűnő útburkolati jelek
gyalogút átépítés
aszfalt
1,00
2,30
1,50
Szalagkorlát bontás kezdete
fasor
Korlát bontása
Megszűnő gyalogos átvezetés
Szalagkorlát bontás kezdete
11,65
kerékpáros korlát építése 23,95
15,60
0+550,00
aszfalt
Szalagkorlát bontás vége
1,30
2,75
55,00
30,00
1,50
1,50
1,00
1,00
9,00
14,95
5,00
1,35
0+575,00
0+600,00
0+625,00
50,00
1,95
2,75
3,75
5,55
Forgalmi rend változás
fasor/sövény
fasor/sövény
aszfalt
Tábor utca
Szerén utca
(8615/2)
Nyíregyházi Közúti Igazgatóság
(8616/1)
(859

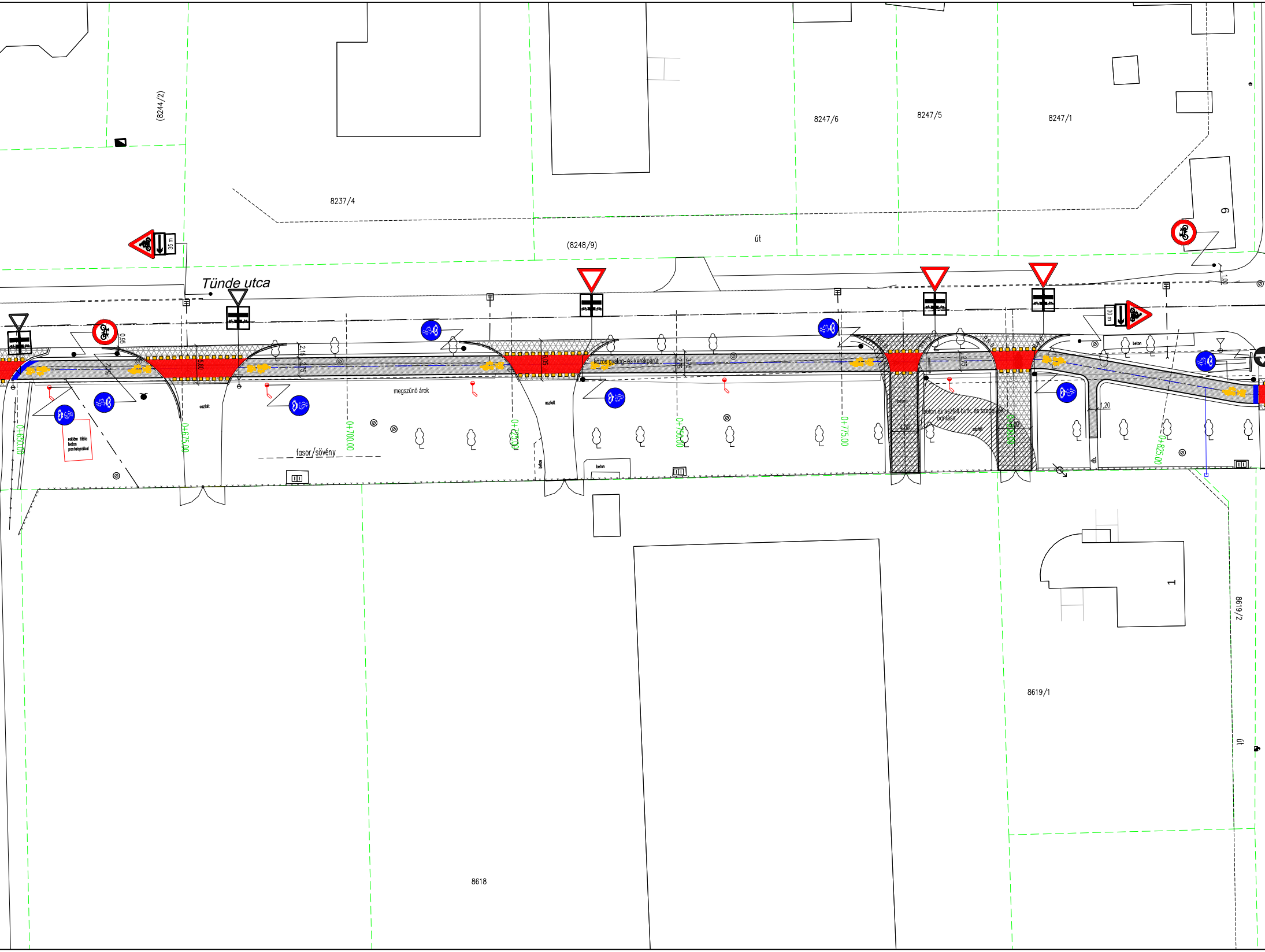
(8244/2)
8237/4
8247/6
8247/5
8247/1
9
(8248/9)
út
Tünde utca
35 m
30 m
0,95
2,15
2,75
5,80
6,05
2,75
3,75
2,75
1,00
1,20
közös gyalog- és kerékpárút
megszűnő árok
aszfalt
beton
reklám tábla
beton
pontalapokkal
fasor/sövény
beton és aszfalt burk. és szegélyek
bontása
0+650,00
0+675,00
0+700,00
0+725,00
0+750,00
0+775,00
0+800,00
0+825,00
1
8619/1
8619/2
út
8618

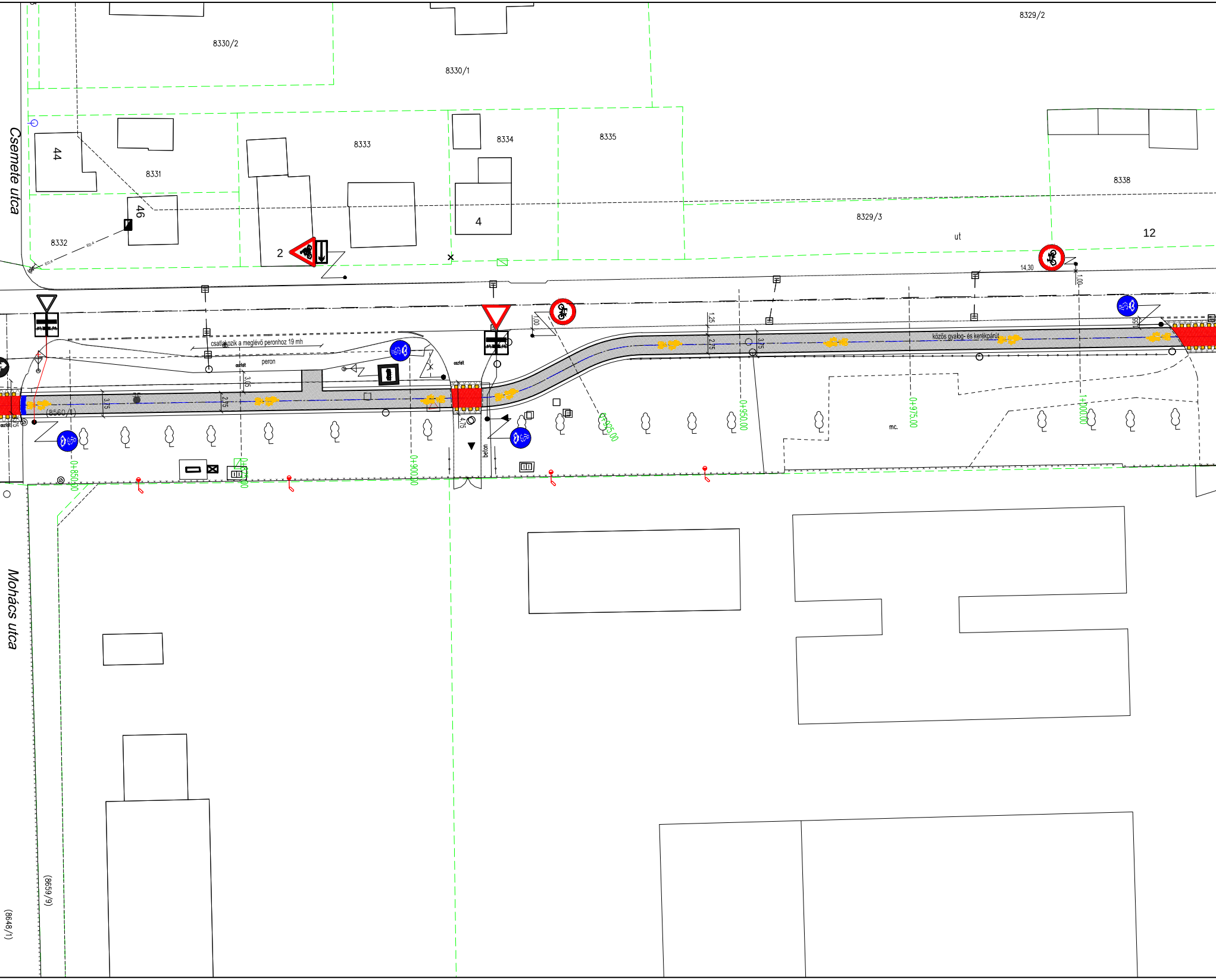
8330/2
8330/1
8329/2
Csemete utca
44
8331
46
8332
8333
8334
8335
4
2
8329/3
ut
12
8338
14,30
1,00
1,25
2,75
3,75
közös gyalog- és kerékpárút
csatlakozik a meglévő peronhoz 19 mh
peron
aszfalt
aszfalt
3,05
2,75
3,75
(8560/1)
4,75
beton
0+850,00
0+875,00
0+900,00
0+925,00
0+950,00
0+975,00
1+000,00
mc.
Mohács utca
(8659/9)
(8648/1)

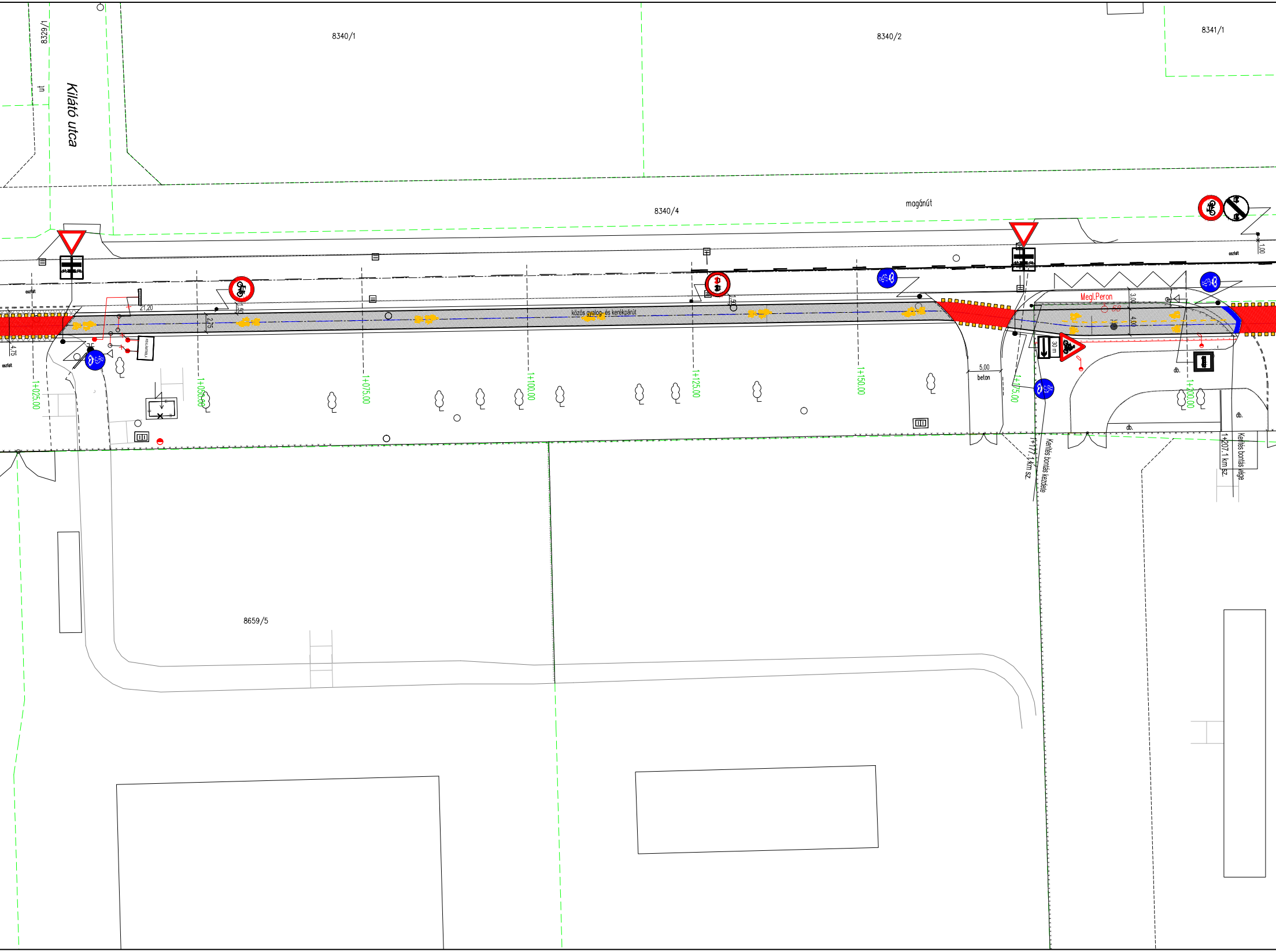
8329/1
út
Kilátó utca
8340/1
8340/2
8341/1
8340/4
magánút
aszfalt
aszfalt
aszfalt
21,20
1,50
2,75
4,75
1,50
közös gyalog- és kerékpárút
REKLÁMTÁBLA
1+025,00
1+050,00
1+075,00
1+100,00
1+125,00
1+150,00
1+175,00
1+200,00
Megl.Peron
3,00
4,00
1,00
5,00
beton
30 m
db.
db.
db.
db.
1+177,1 km sz.
Kerítés bontás kezdete
1+207,1 km sz.
Kerítés bontás vége
8659/5

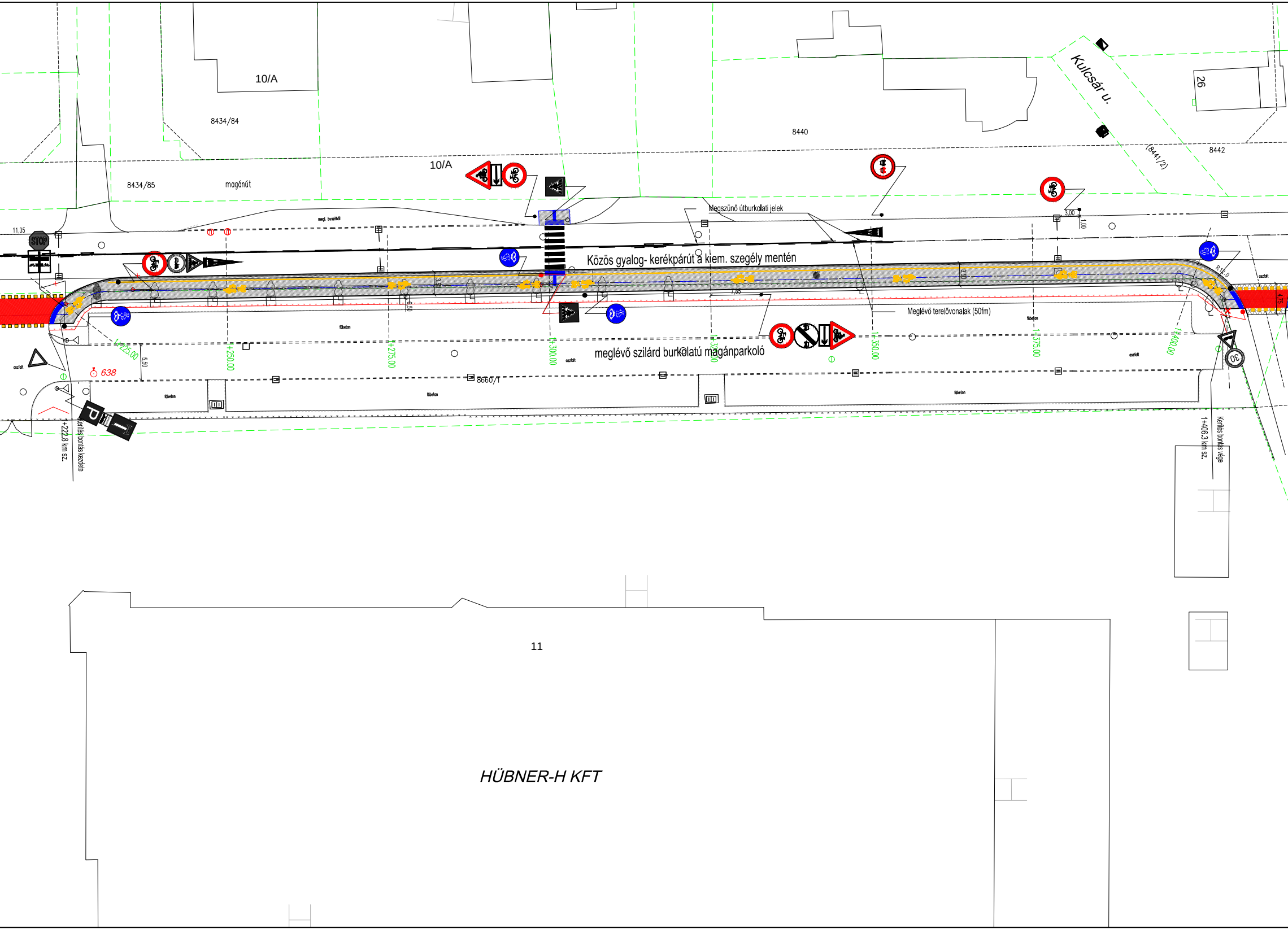
10/A
8434/84
8440
Kulcsár u.
26
8442
(8441/2)
10/A
8434/85
magánút
megl. buszöböl
11,35
STOP
Megszűnő útburkolati jelek
3,00
1,00
Közös gyalog- kerékpárút a kiem. szegély mentén
3,50
3,50
0,50
7,85
R12,0
4,75
aszfalt
Meglévő terelővonalak (50fm)
fűbeton
fűbeton
1+225,00
5,50
1+250,00
1+275,00
1+300,00
1+325,00
1+350,00
1+375,00
1+400,00
aszfalt
aszfalt
aszfalt
meglévő szilárd burkolatú magánparkoló
30
638
8660/1
fűbeton
fűbeton
fűbeton
P
1+222,8 km sz.
Kerítés bontás kezdete
1+406,3 km sz.
Kerítés bontás vége
11
HÜBNER-H KFT

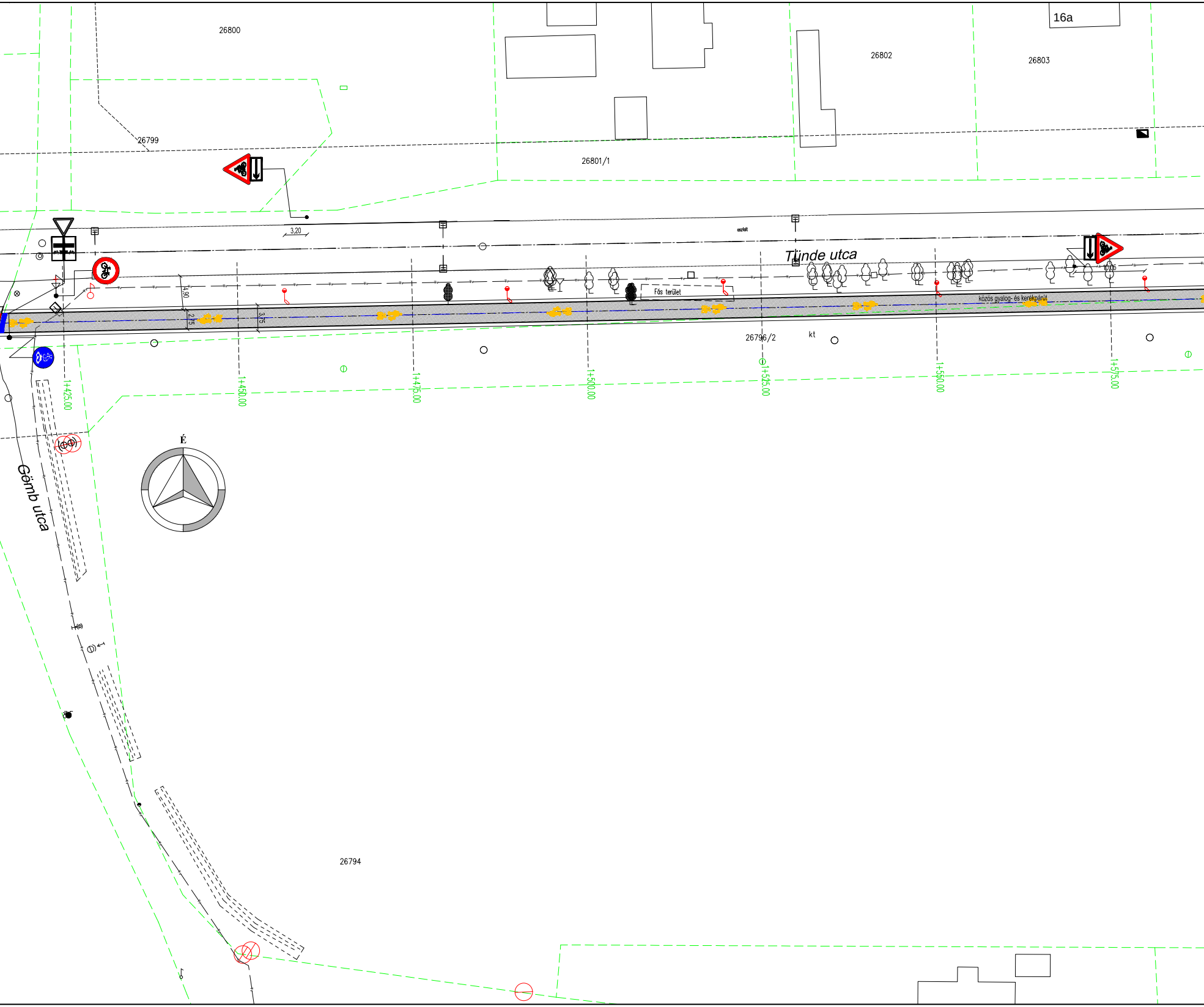
26800
16a
26802
26803
26799
26801/1
3,20
aszfalt
Tünde utca
4,90
2,75
3,75
Fás terület
0,05
közös gyalog- és kerékpárút
26796/2
kt
1+425,00
1+450,00
1+475,00
1+500,00
1+525,00
1+550,00
1+575,00
É
Gömb utca
26794

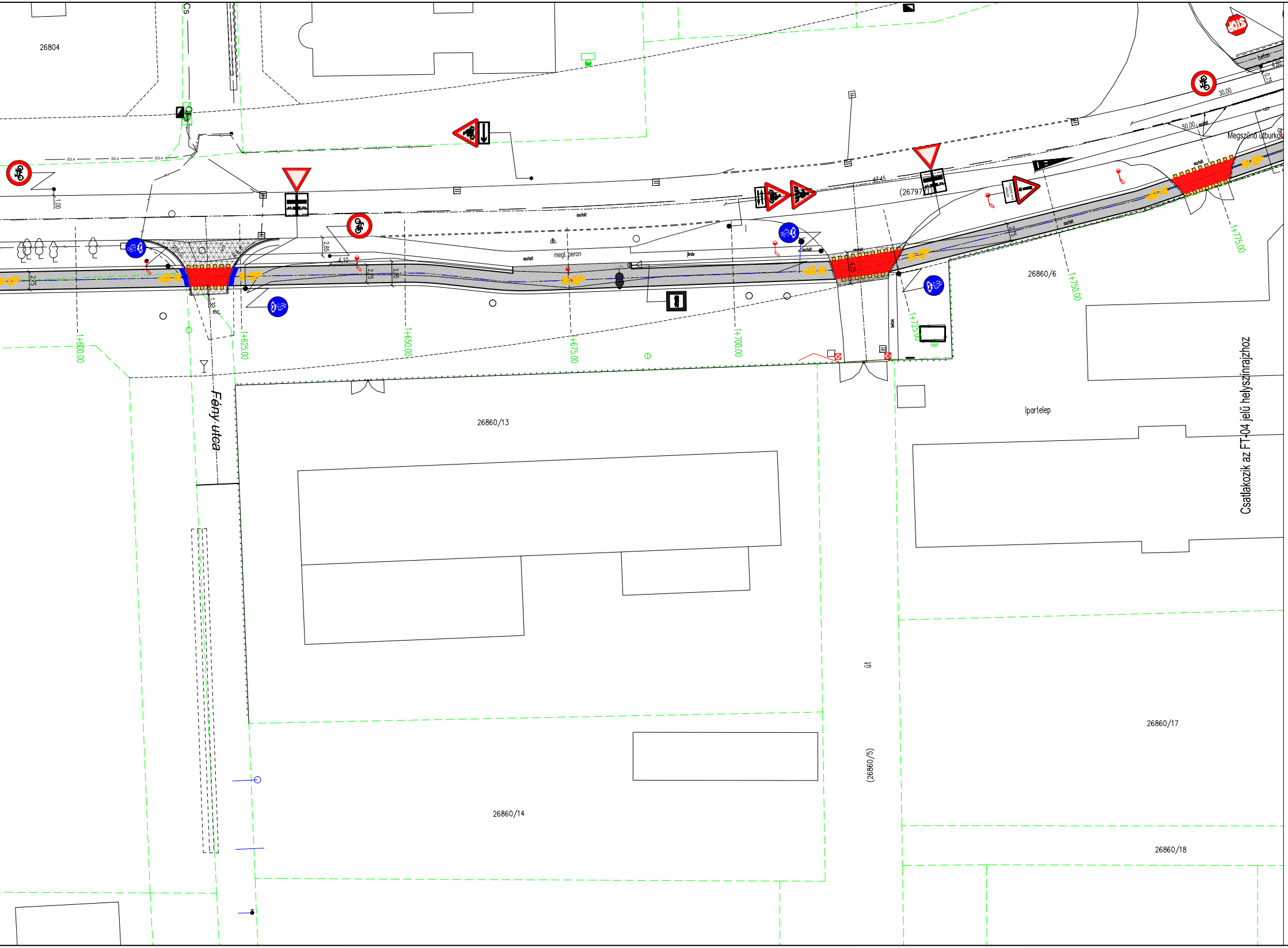
26804
Cs
E0.4
1.00
aszfalt
db.
megl. peron
járda
2.85
4.10
2.75
3.15
4.75
R=8.0
1.30
mc.
47.45
(26797/1)
beton
30.00
50.00
Megszűnő útburkolat
1+600.00
1+625.00
1+650.00
1+675.00
1+700.00
1+725.00
1+750.00
1+775.00
26860/6
Ipartelep
Fény utca
26860/13
26860/14
út
(26860/5)
26860/17
26860/18

Csatlakozik az FT-04 jelű helyszínrajzhoz

JELMAGYARÁZAT

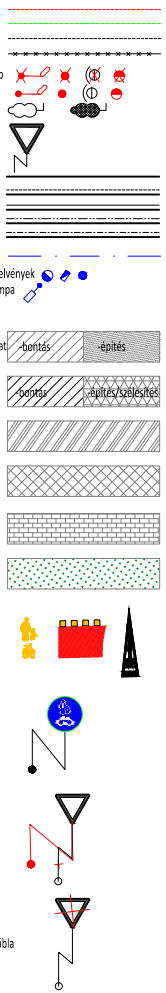
-bontás
-építés
-bontás
-építés/szélesítés

meglévő szilárd burkolat széle
földrészlet határ
tervezett szabályozási vonal
meglévő kerítés
Megszűnő légvezeték tartóoszlop
meglévő légvezeték tartóoszlop
meglévő / kivágandó fa
meglévő tűzcsap
meglévő közúti jelzőtábla
tervezett burkolat széle
tervezett süllyesztett szegély
tervezett kiemelt szegély
tervezett K szegély
tervezett döntött szegély
tervezett úttengely
tervezett közmű oszlopok / szerelvények
tervezett közvilágítási oszlop/lámpa
tervezett aszfalt
gyalog és kerékpárút burkolat
kapubehajtók
útpálya
szervizút
útpálya felújítás
profilmarás és aszfaltozás
parkolósáv
tervezett térkő burkolat
tervezett zöldterület
tervezett burkolati jel
tervezett közúti jelzőtábla
áthelyezendő közúti jelzőtábla
megszüntetendő közúti jelzőtábla

CREATE VALUE KFT.
1135 Budapest XIII. Jász utca 66. III. emelet
Telefon: +36-20-253-9649 Fax: +36-1-700-2486
E-mail: info@cvmail.hu Web oldal: www.createvalue.hu

MEGBÍZÓ: **NYÍREGYHÁZA VÁROS ÖNKORMÁNYZATA**

DÁTUM: 2018.02.12

MUNKA CÍME: **Kerékpáros létesítmény Nyíregyháza, Debreceni út (Kígyó utcától) - Tünde utca - Kállói út - Kert u. és Kállói út - Csárda utca közötti szakaszon**
KIVITELI TERV

TERVSZÁM: P-1142

RAJZ SZÁM: FTk-03/3M

RAJZ CÍME: Forgalomtechnikai helyszínrajz 3.
Tünde utca 1. szakasz

MÉRETARÁNY: 1:500

TERVEZŐ: Horváth László

TERVEZŐ: Roszkopf András

VEZETŐ TERVEZŐ: Dobrocsi Tamás
KÉ-T 13-3416

Ez a terv a Create Value Kft. szellemi tulajdona, melynek védelmét jogszabály biztosítja.
Felhasználása csak a tárgyra vonatkozó szerződés keretein belül lehetséges.