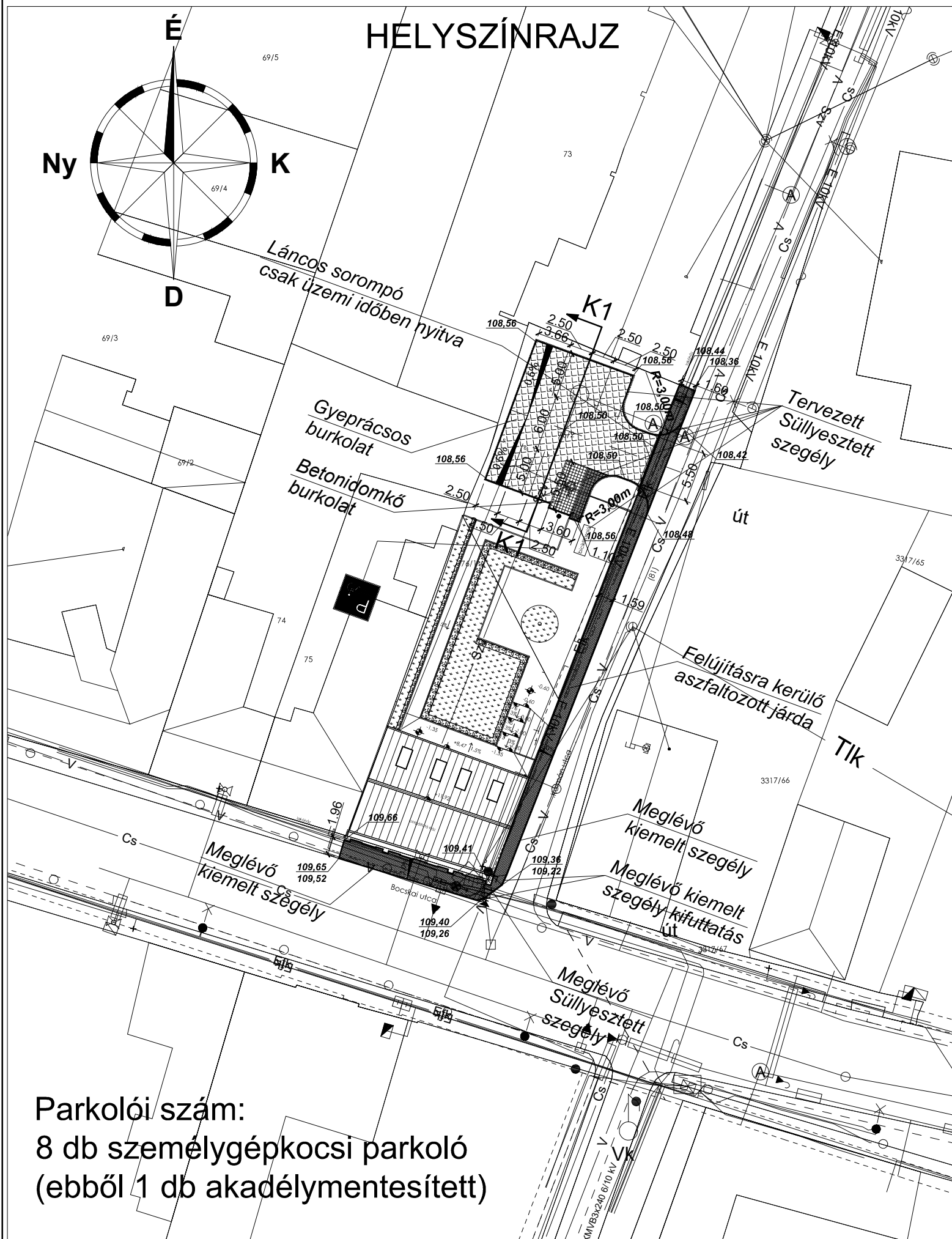
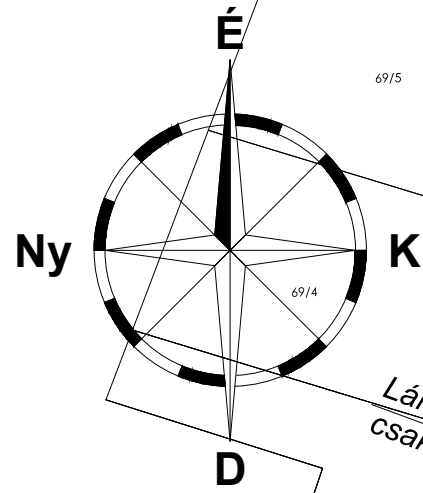
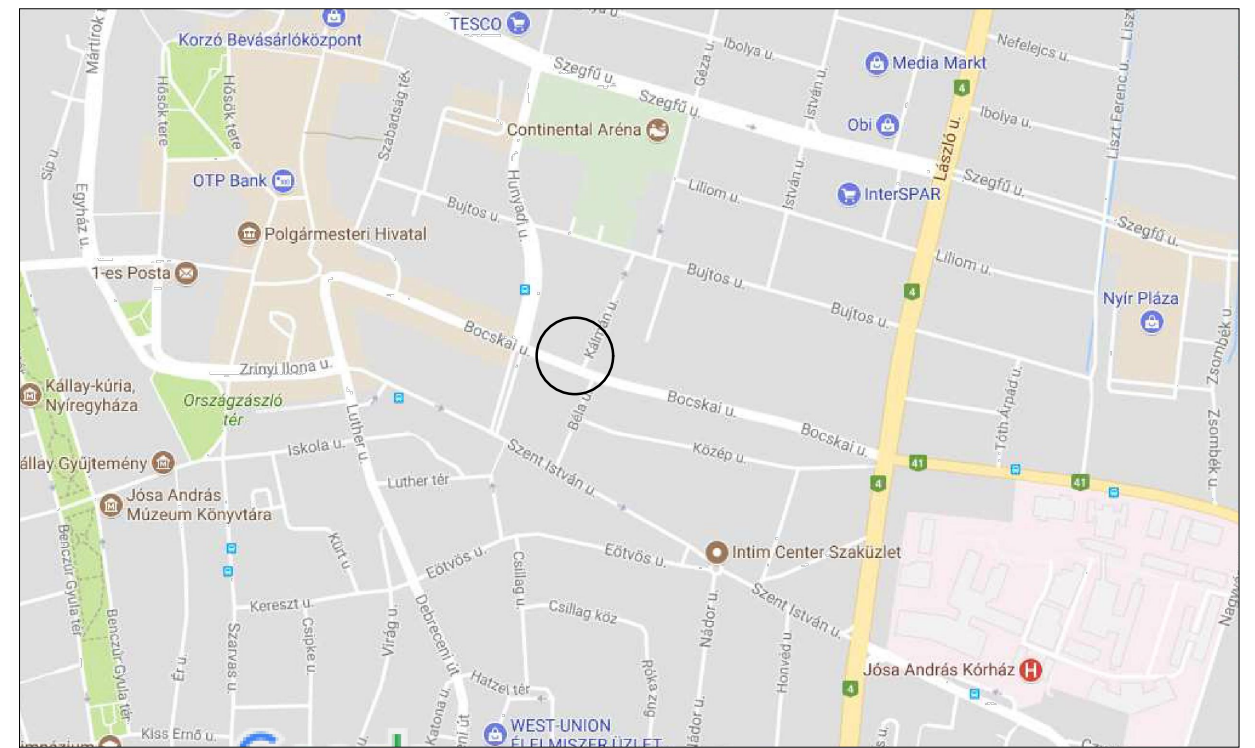


HELYSZÍNRAJZ




Parkolói szám:
8 db személygépkocsi parkoló
(ebből 1 db akadélymentesített)


ÁTNÉZETI HELYSZÍNRAJZ




Jelmagyarázat:



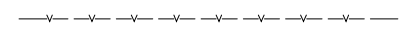
Felújítandó aszfalt burkolat




Tervezett betonidomkó burkolat



Tervezett burkolatszél vonala



Vízvezeték



Szennyvíz vezeték




Gázvezeték (4,0 bár)



Elektromos földkábel



Távközlési földkábel



Csapadékvíz vezeték

Megjegyzések:

- 1, A kivitelezési munkákat csak a kiviteli terv birtokában szabad megkezdeni.
- 2, A kivitelezési munkák megkezdése előtt a közműtulajdonosokat értesíteni kell, az építési előírásokat be kell tartani, az esetleges szakfelügyeletet meg kell rendelni.
- 3, Közterület felbontási engedély szükséges.
- 4, A burkolatba kerülő aknák fedlapjainak minimum "D" 400 kN terhelhetőségűeknek kell lenniük.

MUNKA MEGNEVEZÉSE:

**Bocskai-Kálmán szolgáltató ház engedélyezési tervdokumentációt kiegészítő
ÚTÉPÍTÉSI TERVFEJEZETE**
Nyíregyháza, Bocskai u. 16. sz. 76/2. hrsz.

MEGBÍZÓ:

Nyíregyháza Megyei Jogú Város Önkormányzata
4400 Nyíregyháza, Kossuth tér 1. sz.

TÁRGY:

KIVITELI TERV
Útépítési és átnézeti helyszínrajz

ÉPÍTÉS HELYE:

Nyíregyháza, Bocskai u. 16. sz.
76/2. és 81. hrsz.

TERVEZŐ:

Vágási Tibor
okl. építőmérnök
5630 Békés, Fáy András u. 10/A.I.3. sz.
KÉ-04-0509

TERVEZŐ:

Varga Viktor
építőmérnök
5300 Karcag, Bercsényi u. 14. sz.
MK-16-0823

RAJZSZÁM:

ÚT - 01M

MUNKASZÁM:

249/2017

MÉRETARÁNY:

M=1:500,

DÁTUM:

2017.11.20.