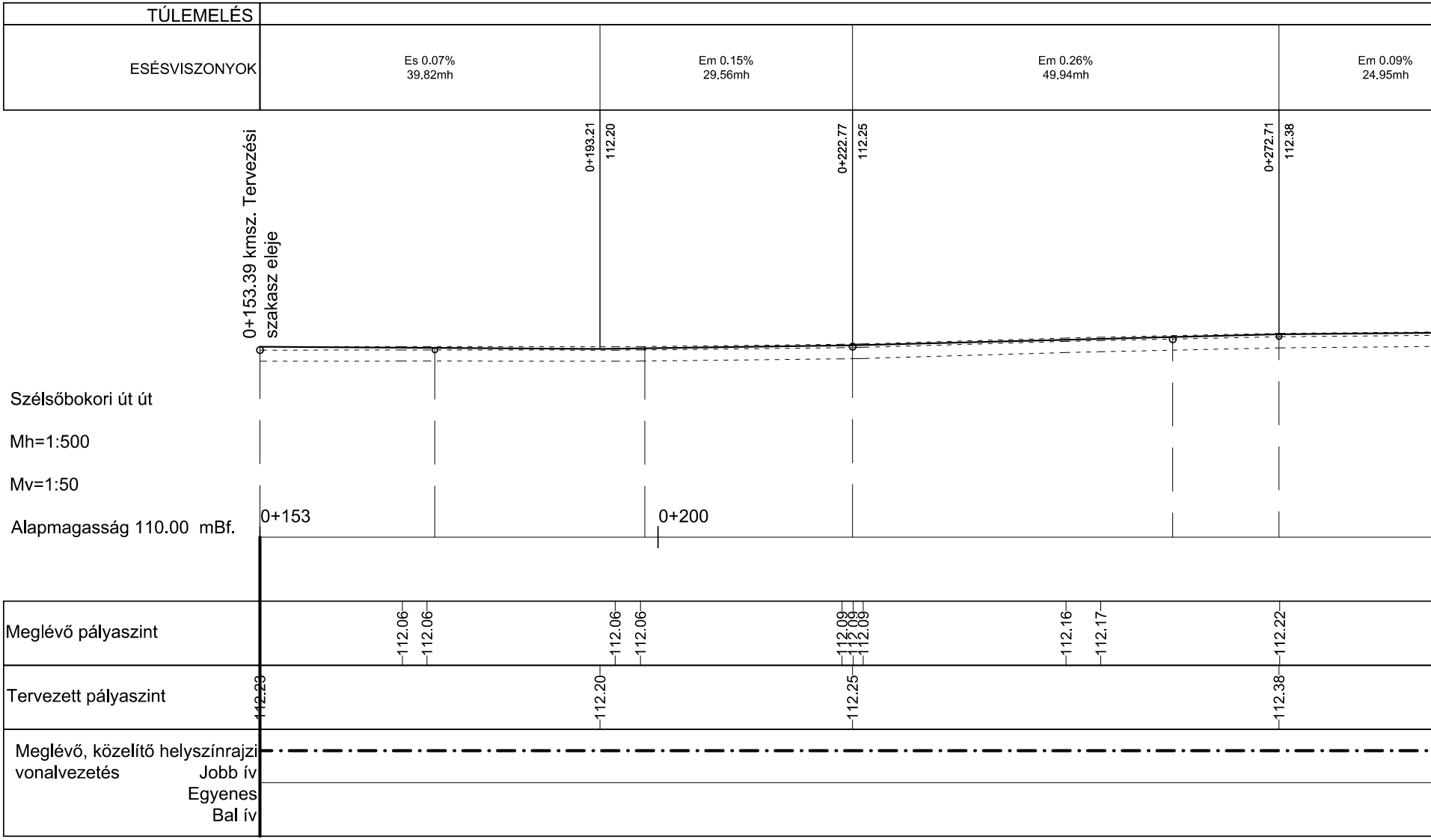
TÚLEMELÉS
ESÉSVISZONYOK
Es 0.07%
39.82mh
Em 0.15%
29.56mh
Em 0.26%
49.94mh
Em 0.09%
24.95mh
0+153.39 kmsz. Tervezési
szakasz eleje
0+193.21
112.20
0+222.77
112.25
0+272.71
112.38
Szélsőbokori út út
Mh=1:500
Mv=1:50
Alapmagasság 110.00 mBf.
0+153
0+200
Meglévő pályaszint
112.06
112.06
112.06
112.06
112.09
112.09
112.09
112.16
112.17
112.22
Tervezett pályaszint
112.23
112.20
112.25
112.38
Meglévő, közelítő helyszínrajzi
vonalvezetés
Jobb ív
Egyenes
Bal ív

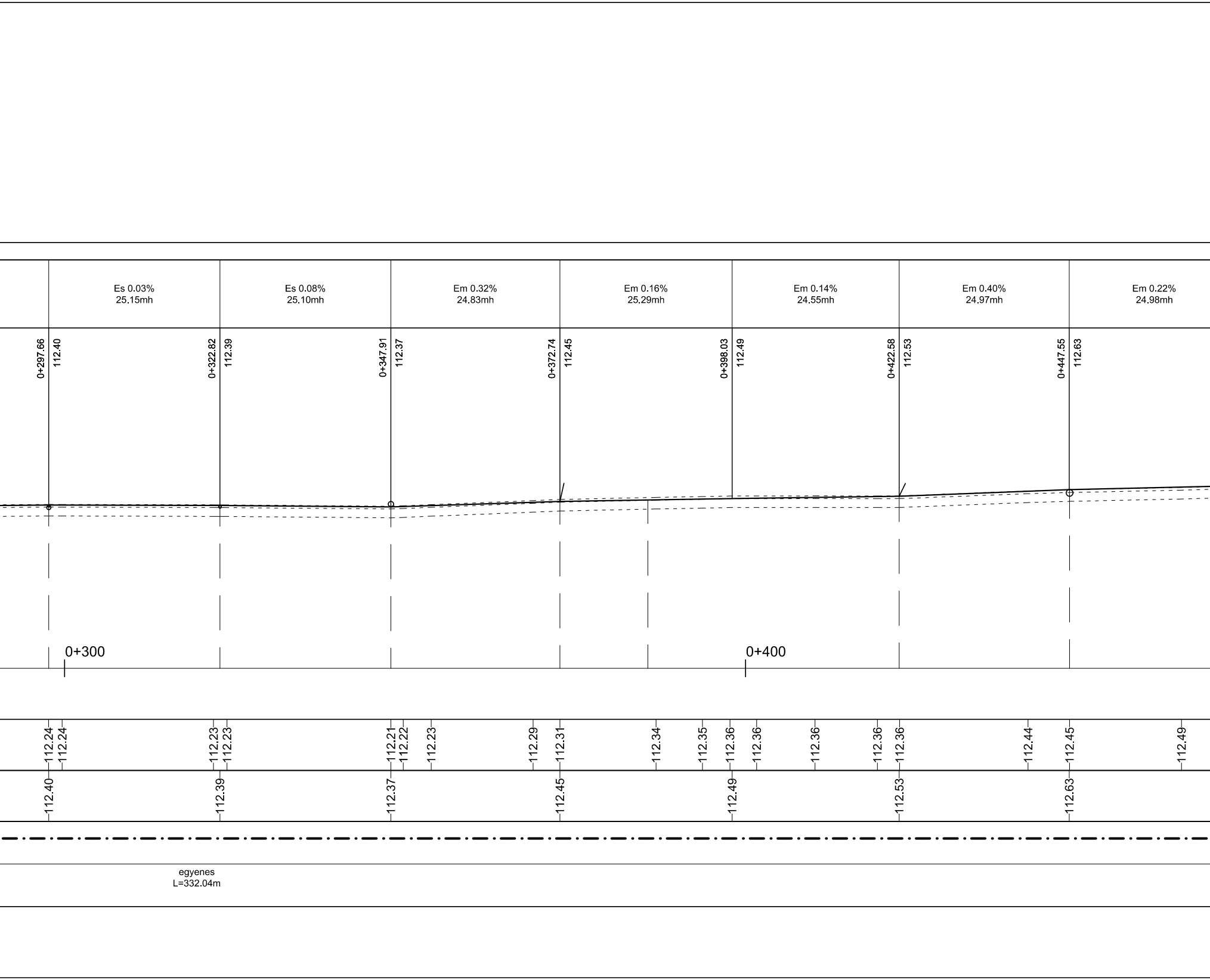
Es 0.03%
25.15mh
Es 0.08%
25.10mh
Em 0.32%
24.83mh
Em 0.16%
25.29mh
Em 0.14%
24.55mh
Em 0.40%
24.97mh
Em 0.22%
24.98mh
0+297.66
112.40
0+322.82
112.39
0+347.91
112.37
0+372.74
112.45
0+398.03
112.49
0+422.58
112.53
0+447.55
112.63
0+300
0+400
112.24
112.24
112.23
112.23
112.21
112.22
112.23
112.29
112.31
112.34
112.35
112.36
112.36
112.36
112.36
112.36
112.44
112.45
112.49
112.40
112.39
112.37
112.45
112.49
112.53
112.63
egyenes
L=332.04m

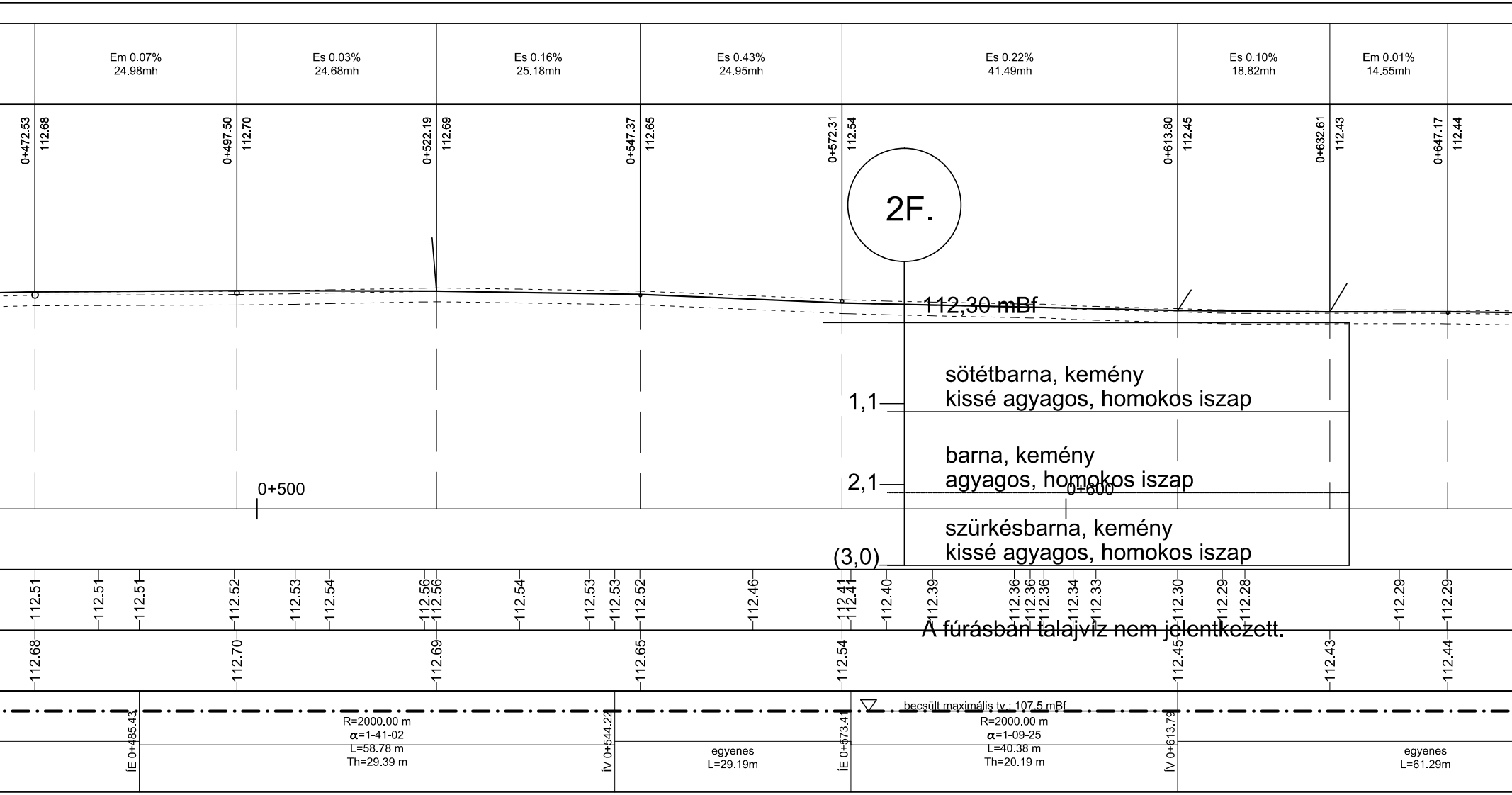
Em 0.07%
24.98mh
Es 0.03%
24.68mh
Es 0.16%
25.18mh
Es 0.43%
24.95mh
Es 0.22%
41.49mh
Es 0.10%
18.82mh
Em 0.01%
14.55mh
0+472.53
112.68
0+497.50
112.70
0+522.19
112.69
0+547.37
112.65
0+572.31
112.54
0+613.80
112.45
0+632.61
112.43
0+647.17
112.44
2F.
112,30 mBf
sötétbarna, kemény
kissé agyagos, homokos iszap
1,1
barna, kemény
agyagos, homokos iszap
2,1
0+500
0+600
szürkésbarna, kemény
kissé agyagos, homokos iszap
(3,0)
112.51
112.51
112.51
112.52
112.53
112.54
112.56
112.56
112.54
112.53
112.53
112.52
112.46
112.41
112.41
112.40
112.39
112.36
112.36
112.36
112.34
112.33
112.30
112.29
112.28
112.29
112.29
A fúrásban talajvíz nem jelentkezett.
112.68
112.70
112.69
112.65
112.54
112.45
112.43
112.44
ÍE 0+485.43
R=2000.00 m
α=1-41-02
L=58.78 m
Th=29.39 m
ÍV 0+544.22
egyenes
L=29.19m
ÍE 0+573.41
becsült maximális tv.: 107,5 mBf
R=2000.00 m
α=1-09-25
L=40.38 m
Th=20.19 m
ÍV 0+613.79
egyenes
L=61.29m

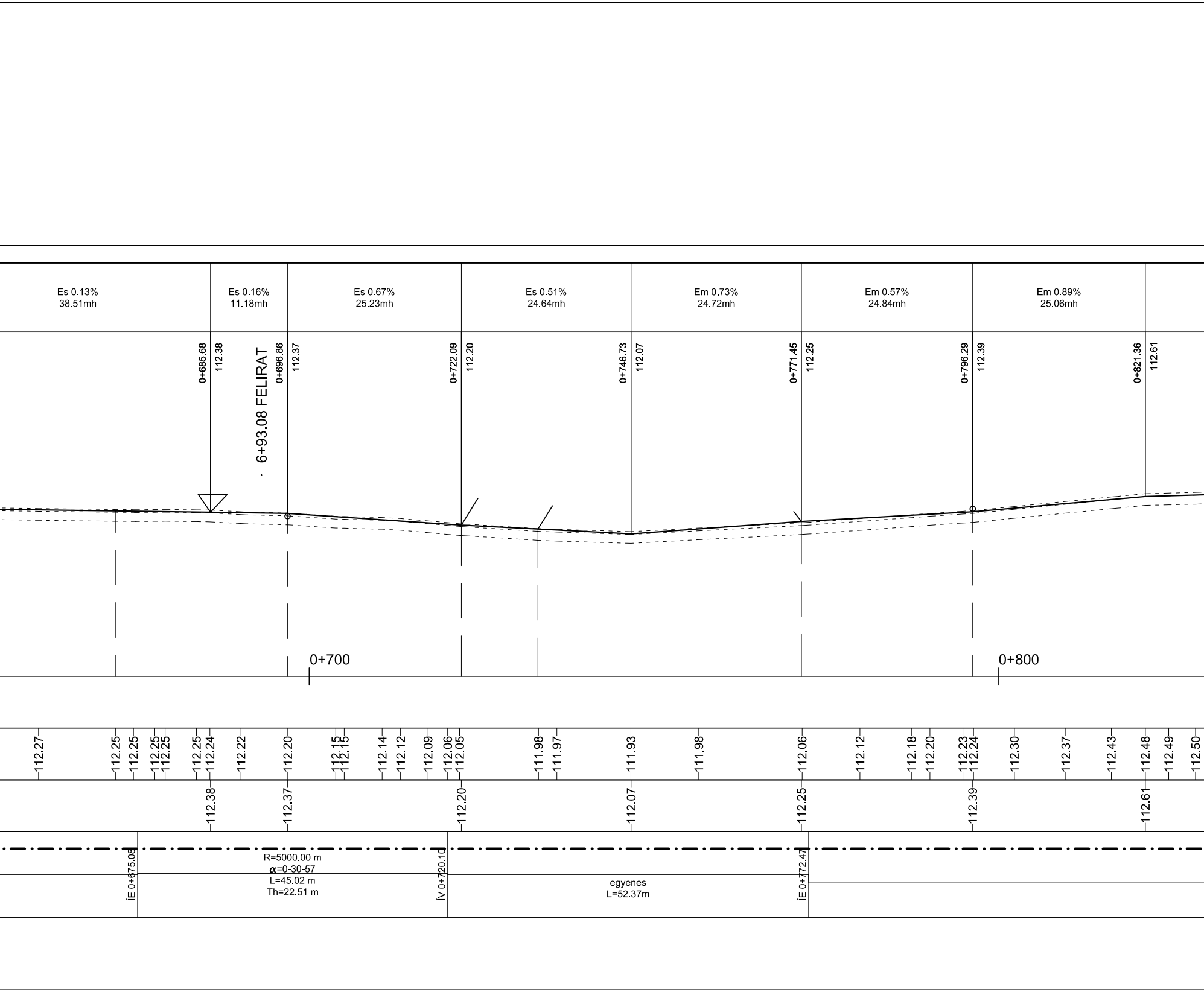

Es 0.13%
38.51mh
Es 0.16%
11.18mh
Es 0.67%
25.23mh
Es 0.51%
24.64mh
Em 0.73%
24.72mh
Em 0.57%
24.84mh
Em 0.89%
25.06mh
0+685.68
112.38
0+696.86
112.37
6+93.08 FELIRAT
0+722.09
112.20
0+746.73
112.07
0+771.45
112.25
0+796.29
112.39
0+821.36
112.61
0+700
0+800
112.27
112.25
112.25
112.25
112.25
112.25
112.24
112.22
112.20
112.15
112.15
112.14
112.12
112.09
112.06
112.05
111.98
111.97
111.93
111.98
112.06
112.12
112.18
112.20
112.23
112.24
112.30
112.37
112.43
112.48
112.49
112.50
112.38
112.37
112.20
112.07
112.25
112.39
112.61
ÍE 0+675.08
R=5000.00 m
α=0-30-57
L=45.02 m
Th=22.51 m
ÍV 0+720.10
egyenes
L=52.37m
ÍE 0+772.47

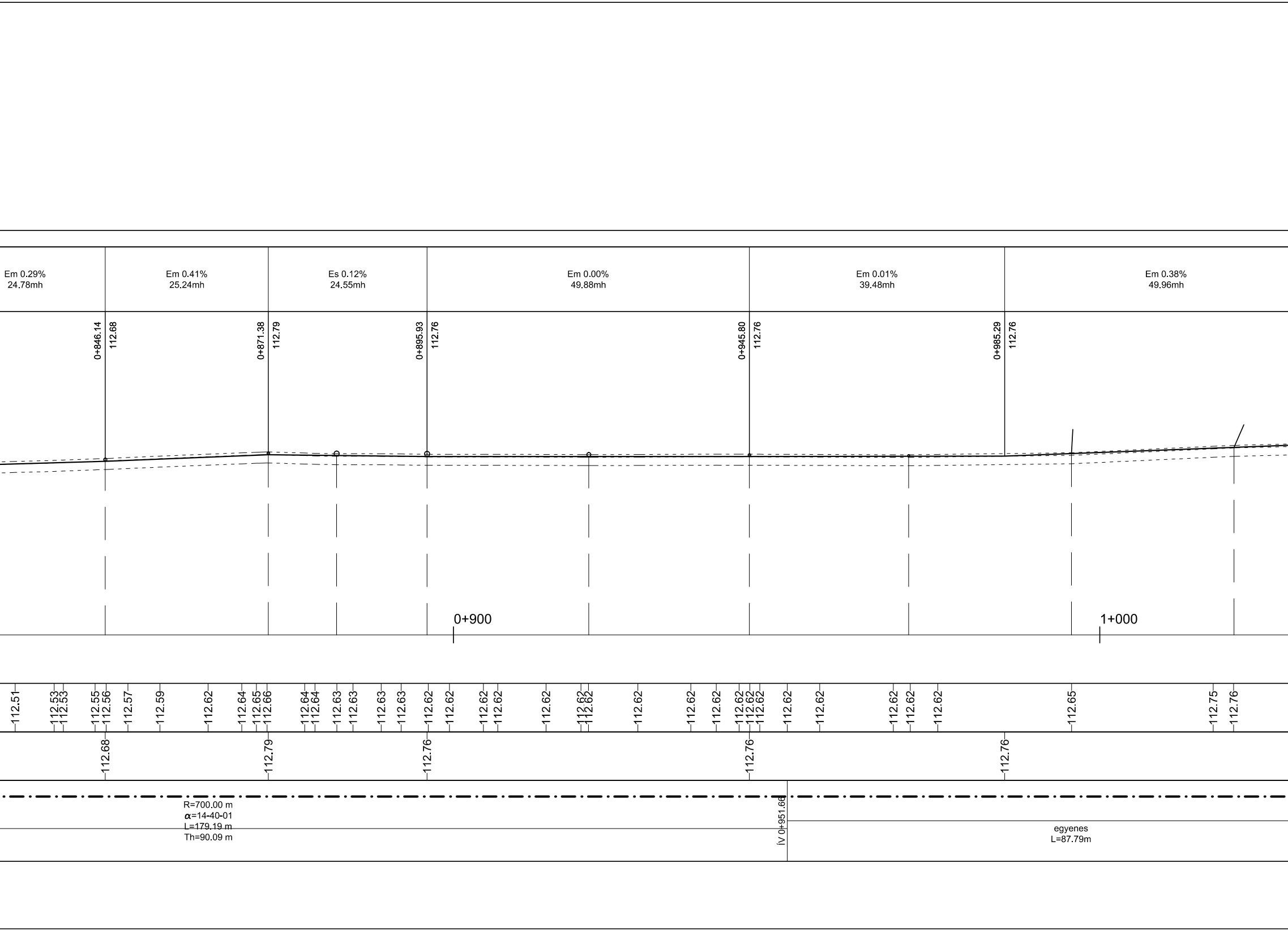
Em 0.29%
24.78mh
Em 0.41%
25.24mh
Es 0.12%
24.55mh
Em 0.00%
49.88mh
Em 0.01%
39.48mh
Em 0.38%
49.96mh
0+846.14
112.68
0+871.38
112.79
0+895.93
112.76
0+945.80
112.76
0+985.29
112.76
0+900
1+000
112.51
112.53
112.53
112.55
112.56
112.57
112.59
112.62
112.64
112.65
112.66
112.64
112.64
112.63
112.63
112.63
112.63
112.62
112.62
112.62
112.62
112.62
112.62
112.62
112.62
112.62
112.62
112.62
112.62
112.62
112.62
112.62
112.62
112.62
112.65
112.75
112.76
112.68
112.79
112.76
112.76
112.76
R=700.00 m
α=14-40-01
L=179.19 m
Th=90.09 m
ÍV 0+951.66
egyenes
L=87.79m

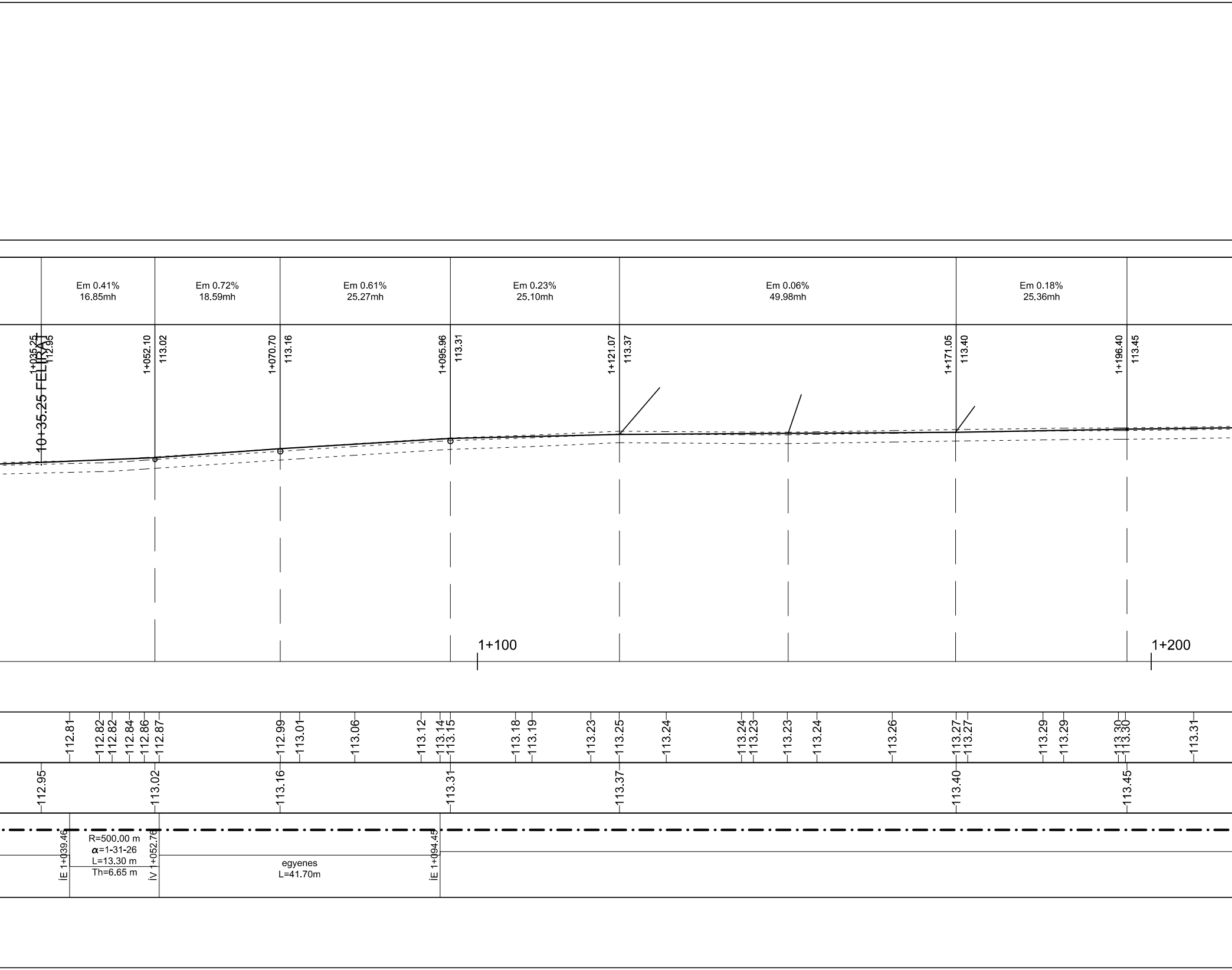
Em 0.41%
16.85mh
Em 0.72%
18.59mh
Em 0.61%
25.27mh
Em 0.23%
25.10mh
Em 0.06%
49.98mh
Em 0.18%
25.36mh
1+035.25
112.95
10+35.25 FELIRAT
1+052.10
113.02
1+070.70
113.16
1+095.96
113.31
1+121.07
113.37
1+171.05
113.40
1+196.40
113.45
1+100
1+200
112.81
112.82
112.82
112.84
112.86
112.87
112.99
113.01
113.06
113.12
113.14
113.15
113.18
113.19
113.23
113.25
113.24
113.24
113.23
113.23
113.24
113.26
113.27
113.27
113.29
113.29
113.30
113.30
113.31
112.95
113.02
113.16
113.31
113.37
113.40
113.45
ÍE 1+039.46
R=500.00 m
α=1-31-26
L=13.30 m
Th=6.65 m
ÍV 1+052.76
egyenes
L=41.70m
ÍE 1+094.45

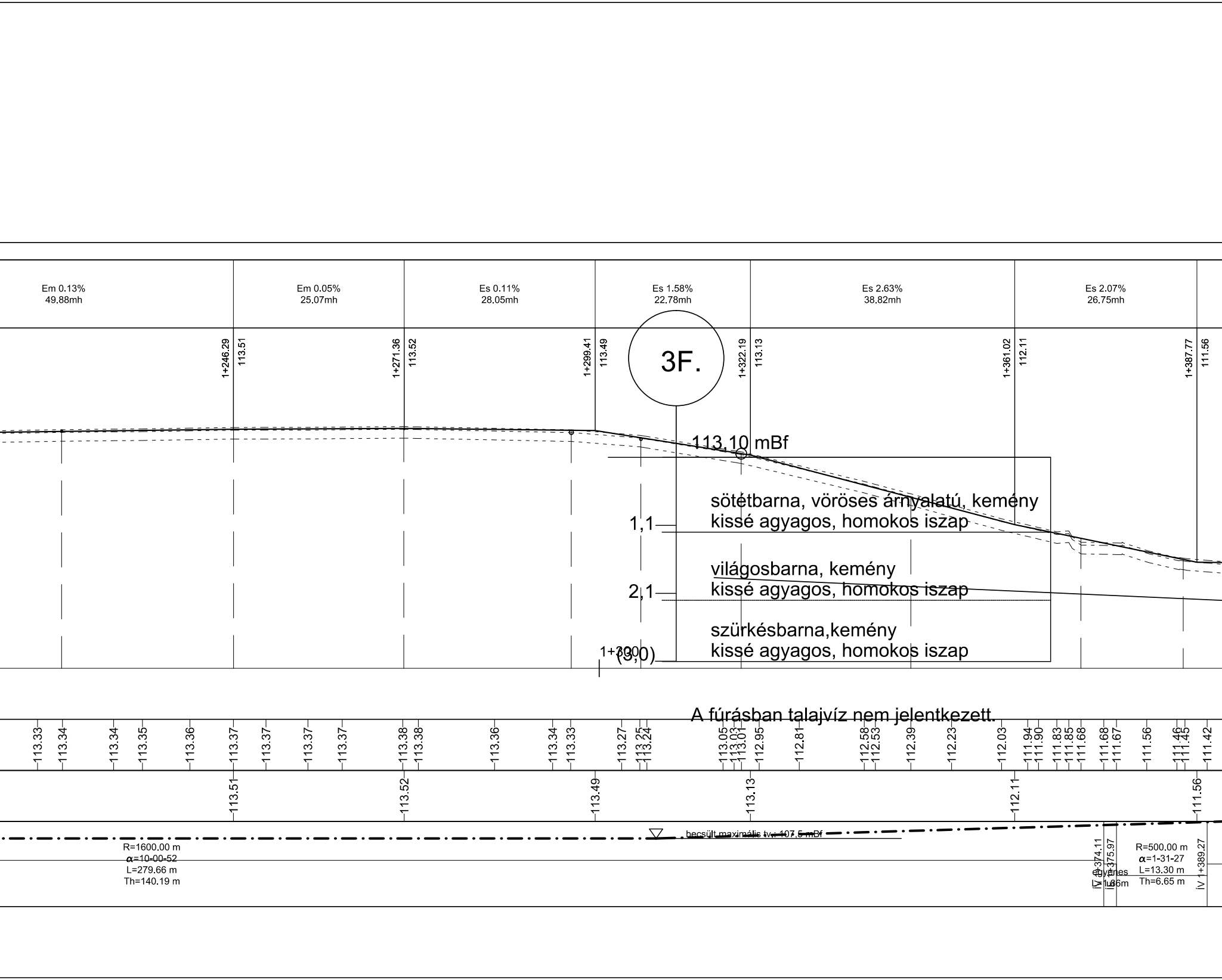
Em 0.13%
49.88mh
Em 0.05%
25.07mh
Es 0.11%
28.05mh
Es 1.58%
22.78mh
Es 2.63%
38.82mh
Es 2.07%
26.75mh
1+246.29
113.51
1+271.36
113.52
1+299.41
113.49
3F.
1+322.19
113.13
1+361.02
112.11
1+387.77
111.56
113,10 mBf
sötétbarna, vöröses árnyalatú, kemény
kissé agyagos, homokos iszap
1,1
világosbarna, kemény
kissé agyagos, homokos iszap
2,1
szürkésbarna,kemény
kissé agyagos, homokos iszap
1+300
(3,0)
A fúrásban talajvíz nem jelentkezett.
113.33
113.34
113.34
113.35
113.36
113.37
113.37
113.37
113.37
113.38
113.38
113.36
113.34
113.33
113.27
113.25
113.24
113.05
113.03
113.01
112.95
112.81
112.58
112.53
112.39
112.23
112.03
111.94
111.90
111.83
111.85
111.68
111.68
111.67
111.56
111.46
111.45
111.42
113.51
113.52
113.49
113.13
112.11
111.56
becsült maximális tv.: 107,5 mBf
R=1600.00 m
α=10-00-52
L=279.66 m
Th=140.19 m
ÍV 1+374.11
ÍV 1+375.97
egyenes
L=1.86m
R=500.00 m
α=1-31-27
L=13.30 m
Th=6.65 m
ÍV 1+389.27

]


Es 0.10%
16.39mh
Es 0.51%
14.34mh
Es 0.88%
16.89mh
Em 0.07%
34.43mh
Es 0.05%
24.76mh
Em 0.60%
28.20mh
Em 0.11%
52.80mh
1+404.15
111.54
1+418.49
111.47
1+435.38
111.32
1+469.82
111.34
1+494.58
111.33
1+522.79
111.50
1+400
1+500
111.39
111.33
111.40
111.41
111.41
111.37
111.36
111.36
111.33
111.32
111.31
111.26
111.25
111.24
111.20
111.20
111.18
111.19
111.19
111.19
111.18
111.17
111.17
111.17
111.17
111.18
111.18
111.18
111.19
111.19
111.25
111.26
111.28
111.29
111.31
111.33
111.35
111.36
111.36
111.37
111.37
111.37
111.37
111.37
111.37
111.37
111.38
111.39
111.39
111.40
111.40
111.54
111.47
111.32
111.34
111.33
111.50
egyenes
L=27.57m
ÍE 1+416.84
R=500.00 m
α=4-32-08
L=39.58 m
Th=19.80 m
ÍV 1+456.42
egyenes
L=47.61m
ÍE 1+504.03
R=150.00 m
α=9-20-47
L=24.47 m
Th=12.26 m
ÍV 1+528.50
egyenes
L=59.90m

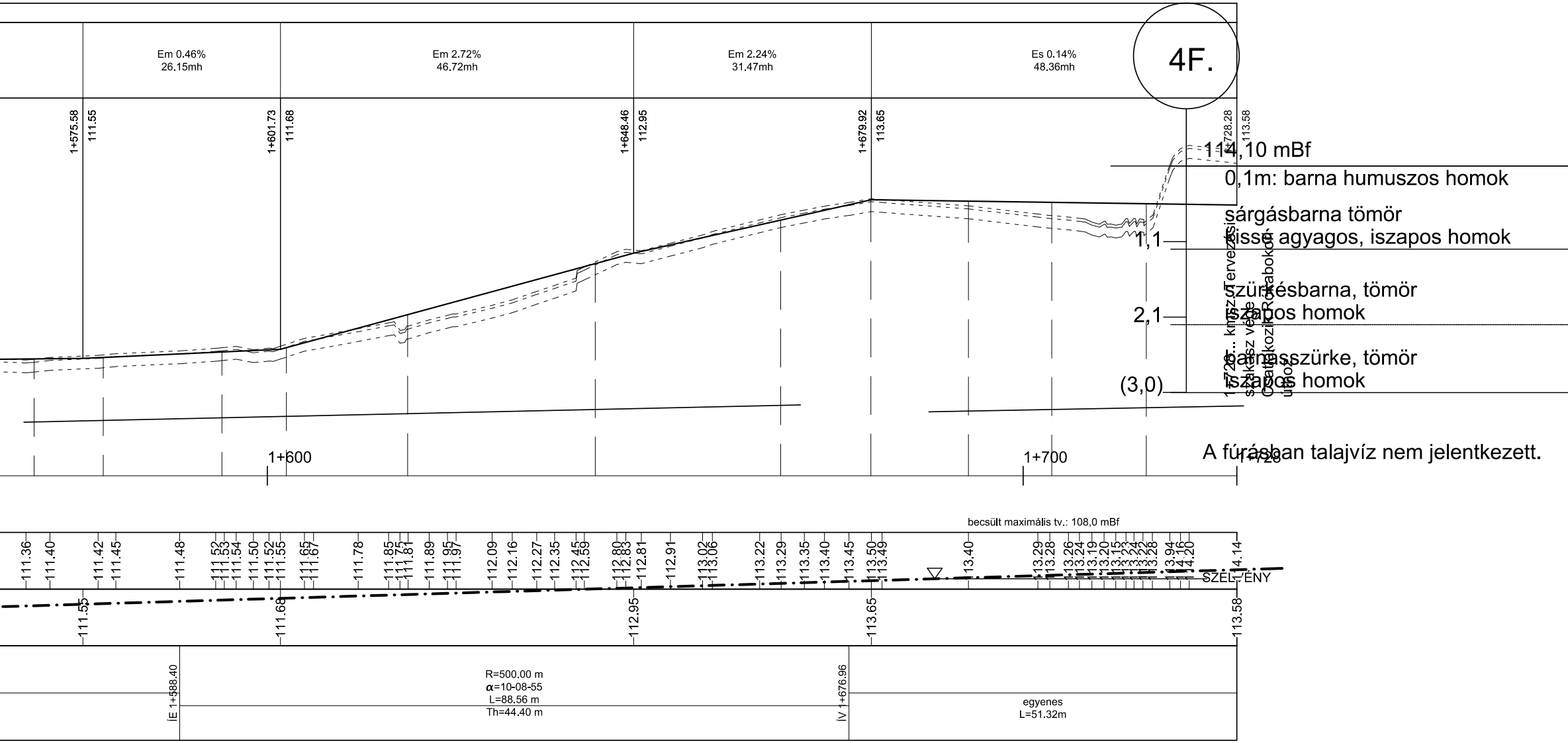
Em 0.46%
26.15mh
Em 2.72%
46.72mh
Em 2.24%
31.47mh
Es 0.14%
48.36mh
4F.
1+575.58
111.55
1+601.73
111.68
1+648.46
112.95
1+679.92
113.65
1+728.28
113.58
114,10 mBf
0,1m: barna humuszos homok
sárgásbarna tömör
kissé agyagos, iszapos homok
1,1
szürkésbarna, tömör
iszapos homok
2,1
barnásszürke, tömör
iszapos homok
(3,0)
1+728... km-sz. Tervezési
szakasz vége
Csatlakozik Rozsabokori
úthoz
A fúrásban talajvíz nem jelentkezett.
1+600
1+700
1+728
becsült maximális tv.: 108,0 mBf
111.36
111.40
111.42
111.45
111.48
111.52
111.53
111.54
111.50
111.52
111.55
111.65
111.67
111.78
111.85
111.75
111.81
111.89
111.95
111.97
112.09
112.16
112.27
112.35
112.45
112.59
112.80
112.83
112.81
112.91
113.02
113.06
113.22
113.29
113.35
113.40
113.45
113.50
113.49
13.40
13.29
13.28
13.26
13.24
13.19
13.20
13.15
13.23
13.24
13.22
13.28
13.94
14.16
14.20
14.14
SZEL. ÉNY
111.55
111.68
112.95
113.65
113.58
ÍE 1+588.40
R=500.00 m
α=10-08-55
L=88.56 m
Th=44.40 m
ÍV 1+676.96
egyenes
L=51.32m

Tervező szervezet:
CÍVIS KOMPLEX MÉRNÖK KFT
4030 Debrecen, Gizella utca 13/D
Tel.: 06-30-582-7229
E-mail: info@ckmkft.hu

CÍVIS KOMPLEX®
MÉRNÖK KFT

Megbízó: Nyíregyháza Város Önkormányzata
4401 Nyíregyháza, Kossuth tér 1.

Tervszám: CKM-041-3/2017

Dátum: 2017. szeptember

Projekt azonosító: **TOP-6.1.5-15-NY1-2016-00002**

Projekt címe: **„Gazdaságfejlesztést és munkaerő-mobilitás ösztönzését szolgáló közlekedésfejlesztés Nyíregyháza délkeleti és délnyugati területein”**

Terv tárgya: **Nyíregyháza, Szélsőbokori út kiépítése**

Szakág: H - Geotechnika

Méretarány: **Mh = 1:500; Mv = 1:50**

Terv fajta: Engedélyezési

Részművelet: Geotechnikai hossz-szelvény
Szélsőbokori utca

Rajzszám: H_4.2_E_V01

Felelős Tervező: Horváth Zsolt
KÉ-K/09-0777

Szakági felelős tervező: Sándor Csaba
GT/13-13413
Sándor Csaba

A terv a Sándor Geotechnika Kft. szellemi tulajdona.