




Jelmagyarázat

- Tervezett út tengelye
- Tervezett burkolatszél
- Tervezett padka
- Tervezett kiemeltszegély
- Tervezett kiemeltszegély
- Burkolat oldalesése
- Burkolat bontás
- Tervezett bazaltbeton burkolat
- Tervezett gyalogos járda
- Tervezett autóbusz peron
- Szabályozási vonal
- Menetirány nyíl

Megjegyzés:
A vízépítési részleteket a megfelelő vízépítési szakági helyszínrajzok tartalmazzák.

Meglévő közművek

- Szennyvízcsatorna
- Vízvezeték
- 0,4 kV-os elektromos vezeték
- 20 kV-os elektromos vezeték
- Csapadékvíz
- FGSZ vezeték

Tervező szervezet: CÍVIS KOMPLEX MÉRNÖK KFT 4030 Debrecen, Gizella utca 13/D Tel.: 06-30-582-7229 E-mail: info@ckmkt.hu				
Megbízó: Nyíregyháza Megyei Jogú Város Önkormányzata 4401 Nyíregyháza, Kossuth tér 1.	Tervszám: CKM-041-2/2017	Dátum: 2017. szeptember		
Projekt azonosító: TOP-6.1.5-15-NY1-2016-00002				
Projekt címe: „Gazdaságfejlesztést és munkaerő-mobilitás ösztönzését szolgáló közlekedésképesítés Nyíregyháza délkeleti és délnyugati területein”				
Terv tárgya: Nyíregyháza, Legyező utca, Dugonics utca felújítása				
Szakág: H - Geotechnika	Méretarány: M = 1:500	Terv fajta: Engedélyezési		
Részmuvelet: Részletes helyszínrajz a feltárásokkal - 4. Legyező - Dugonics utca (1+200 - 1+496 kmsz. között)	Rajzsorszám: H_3.9_E_V01			
Felelős Tervező: Horváth Zsolt KE-K/09-0777				
Szakági felelős tervező: Sándor Csaba GT/13-13413				
A terv a Sándor Geotechnika Kft. szellemi tulajdona.				