



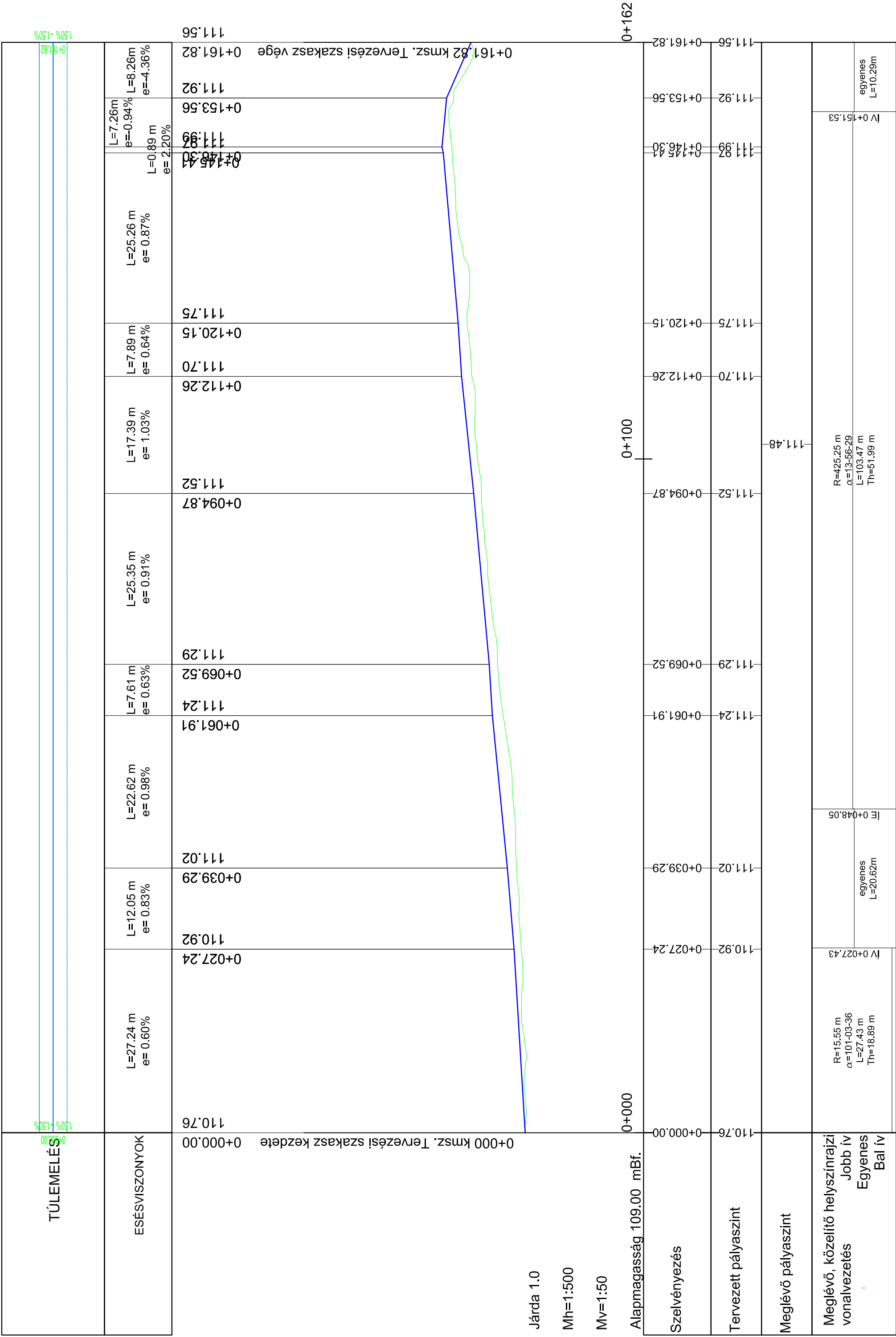


Jelmagyarázat

Tervezett pályaszint

Meglévő pályaszint

Tervező szervezet: CIVIS KOMPLEX MÉRNÖK KFT 4030 Debrecen, Gizella utca 13/D Tel.: 06-30-582-7229 E-mail: info@ckmkft.hu			
Megbízó: Nyíregyháza Megyei Jogú Város Önkormányzata 4401 Nyíregyháza, Kossuth tér 1.	Tervezési: CKM-041-6/2017	Dátum: 2017. december	
Projekt azonosító: TOP-6.1.5-15-NY1-2016-00002			
Projekt címe: „Gazdaságfejlesztés és munkaerő-mobilitás ösztönzését szolgáló közlekedésfejlesztés Nyíregyháza délkeleti és délnyugati területein”			
Terv tárgya: Nyíregyháza, Tünde utca felújítása			
Skakág: Úttervezés, Vízépítés	Méretarány: Mh = 1:500 Mv = 1:50	Terv fajta: KIVITELI	
Részművelet: Hossz-szelvény Járda 1.0	Rajzszám: A1C1_6.4_K_B01		
Felelős Tervező: Horváth Zsolt	Felelős Tervező: Tarcsai László		
KÉ-K/09-0777	KÉ-T/09-0880		
Tervezés irányító: 	Tervezőmunkák: 	Tervezőmunkák: 	
István László	Mátis Péter	Gábor Dóra	
A terv a CIVIS KOMPLEX MÉRNÖK Kft. szellemi tulajdona.			



Járda 1.0
Mh=1:500
Mv=1:50

Alapmagasság 109.00 mBf.

Szelvényezés

Tervezett pályaszint

Meglévő pályaszint

Meglévő, közelítő helyszínrajzi vonalvezetés
Jobb ív
Egyenes
Bal ív

R=15.55 m
α=101-03-36
L=27.43 m
Th=18.89 m

egyeses
L=20.62m

R=425.25 m
α=13-56-29
L=103.47 m
Th=51.99 m

egyeses
L=10.29m