
TÚLEMELÉS
ESÉSVISZONYOK
Es 1,91%
11.60mh
Em 0,50%
38.40mh
Em 0,15%
25.00mh
Es 0,69%
25.00mh
Es 0,28%
25.00mh
0+000.00
112.93
0+011.60
112.71
0+050.00
112.90
0+075.00
112.93
0+100.00
112.76
0+125.01
112.69
0+000 kmsz. Tervezési szakasz eleje
Csatlakozik a Szélsőbokori úthoz
Legyező-Dugonics út
Mh=1:500
Mv=1:50
Alapmagasság 106.00 mBf.
0+000
0+100
Meglévő pályaszint
112.77
112.76
112.69
112.66
112.65
112.67
112.59
112.62
112.63
112.63
112.63
112.65
112.66
112.75
112.78
112.81
112.83
112.85
112.86
112.85
112.84
112.71
112.67
112.62
112.60
Tervezett pályaszint
112.93
112.71
112.90
112.93
112.76
112.69
Meglévő, közelítő helyszínrajzi vonalvezetés
Jobb ív
Egyenes
Bal ív
egyenes
L=205.21m

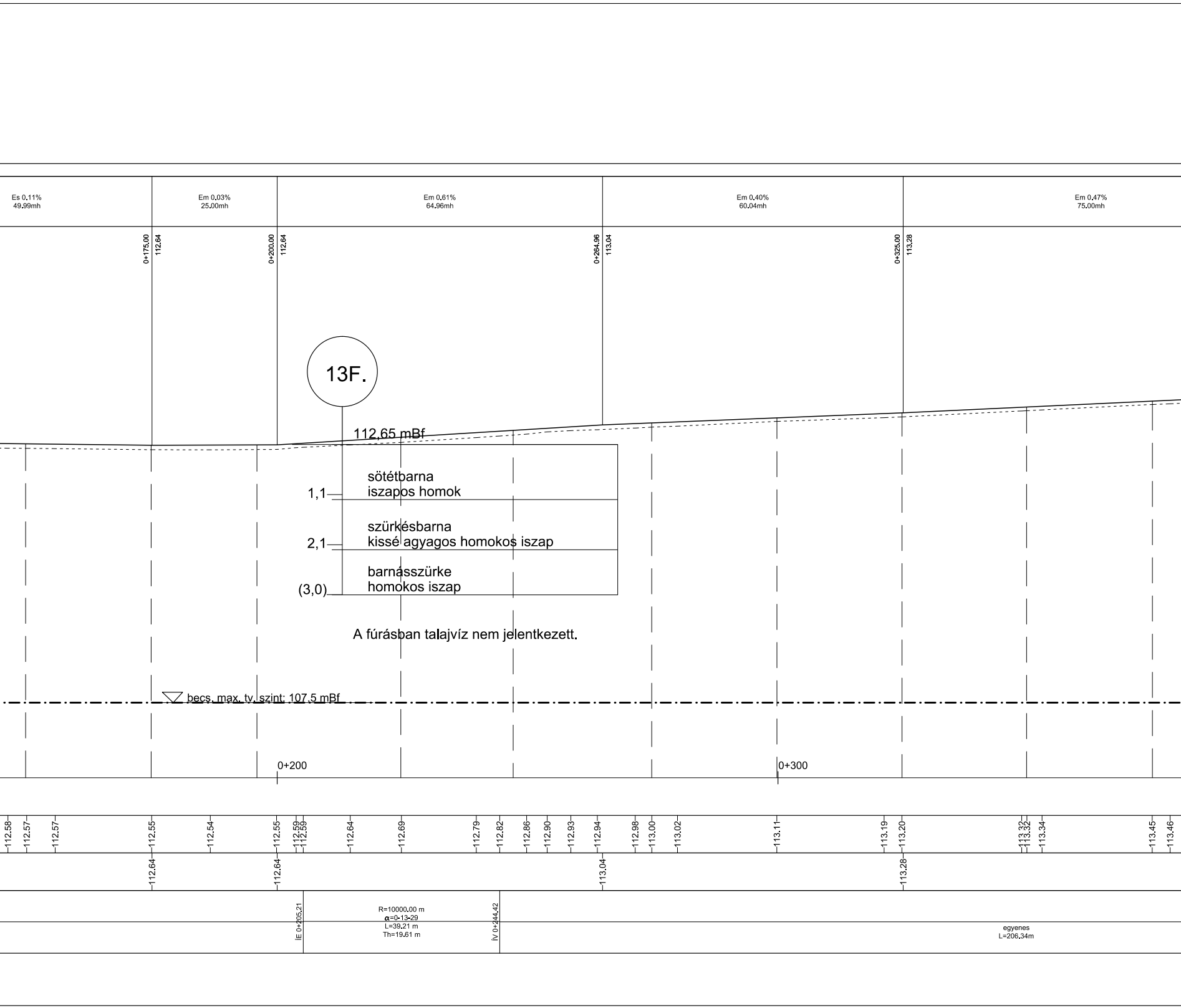
Es 0,11%
49.99mh
Em 0,03%
25.00mh
Em 0,61%
64.96mh
Em 0,40%
60.04mh
Em 0,47%
75.00mh
0+175.00
112.64
0+200.00
112.64
0+264.96
113.04
0+325.00
113.28
13F.
112,65 mBf
sötétbarna
iszapos homok
1,1
szürkésbarna
kissé agyagos homokos iszap
2,1
barnásszürke
homokos iszap
(3,0)
A fúrásban talajvíz nem jelentkezett.
becs. max. tv. szint: 107,5 mBf
0+200
0+300
112.58
112.57
112.57
112.55
112.54
112.55
112.59
112.59
112.64
112.69
112.79
112.82
112.86
112.90
112.93
112.94
112.98
113.00
113.02
113.11
113.19
113.20
113.32
113.32
113.34
113.45
113.46
112.64
112.64
113.04
113.28
ÍE 0+205.21
R=10000.00 m
α=0-13-29
L=39.21 m
Th=19.61 m
ÍV 0+244.42
egyenes
L=206.34m

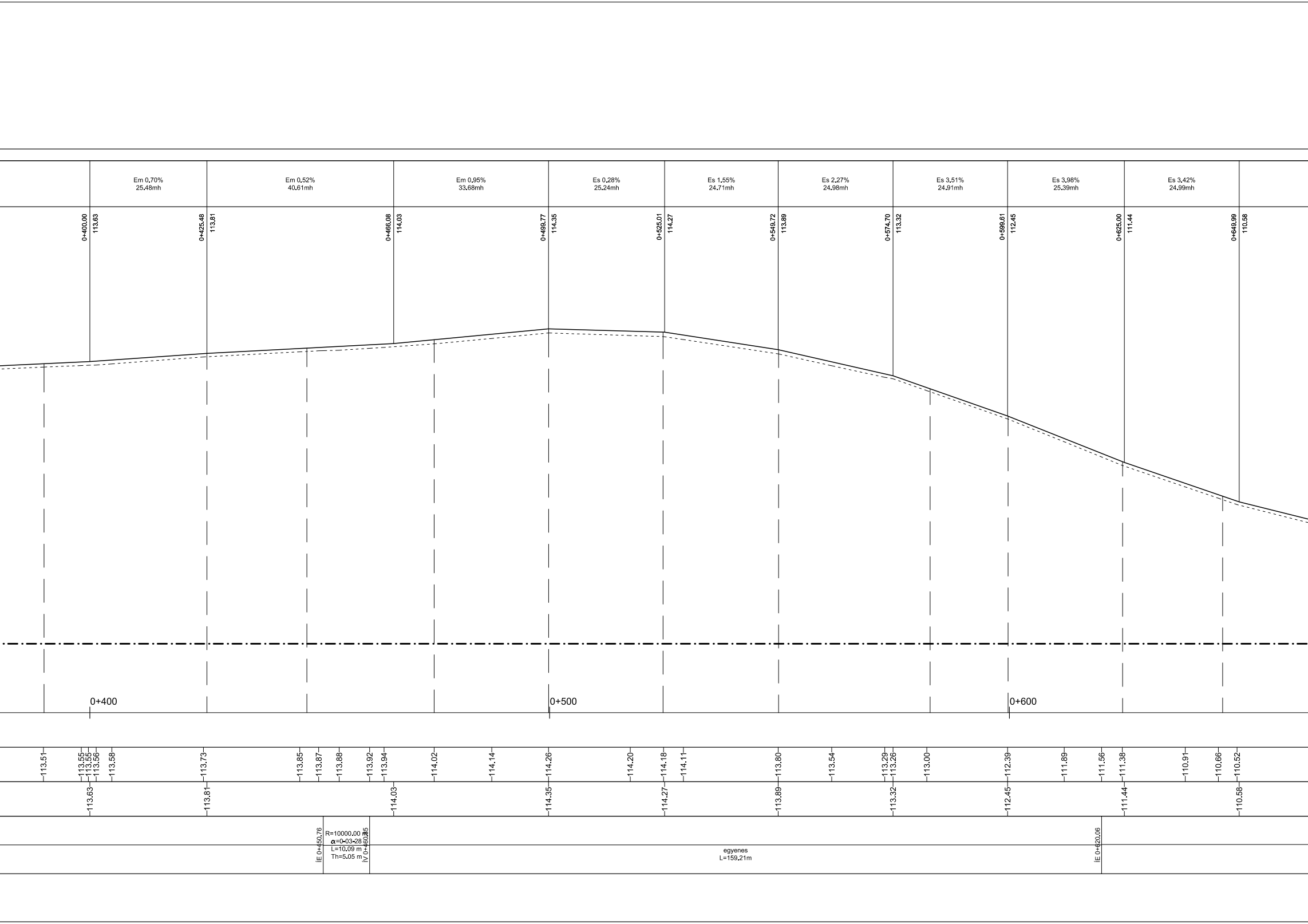
Em 0,70%
25.48mh
Em 0,52%
40.61mh
Em 0,95%
33.68mh
Es 0,28%
25.24mh
Es 1,55%
24.71mh
Es 2,27%
24.98mh
Es 3,51%
24.91mh
Es 3,98%
25.39mh
Es 3,42%
24.99mh
0+400.00
113.63
0+425.48
113.81
0+466.08
114.03
0+499.77
114.35
0+525.01
114.27
0+549.72
113.89
0+574.70
113.32
0+599.61
112.45
0+625.00
111.44
0+649.99
110.58
0+400
0+500
0+600
113.51
113.55
113.55
113.56
113.58
113.73
113.85
113.87
113.88
113.92
113.94
114.02
114.14
114.26
114.20
114.18
114.11
113.80
113.54
113.29
113.26
113.00
112.39
111.89
111.56
111.38
110.91
110.66
110.52
113.63
113.81
114.03
114.35
114.27
113.89
113.32
112.45
111.44
110.58
ÍE 0+450.76
R=10000.00 m
α=0-03-28
L=10.09 m
Th=5.05 m
ÍV 0+460.85
egyenes
L=159.21m
ÍE 0+620.06

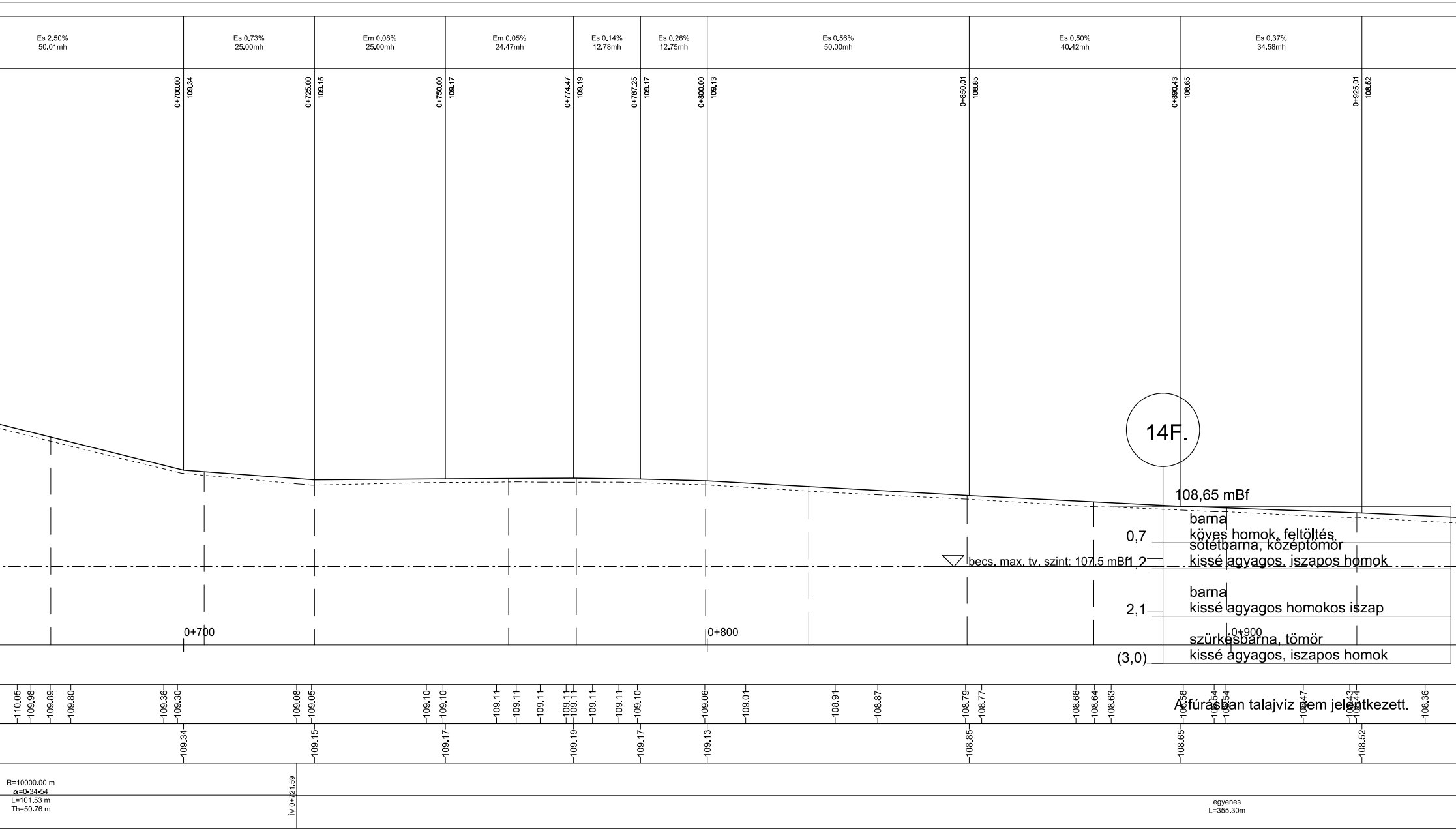
Es 2,50% 50,01mh
Es 0,73% 25,00mh
Em 0,08% 25,00mh
Em 0,05% 24,47mh
Es 0,14% 12,78mh
Es 0,26% 12,75mh
Es 0,56% 50,00mh
Es 0,50% 40,42mh
Es 0,37% 34,58mh
0+700,00 109,34
0+725,00 109,15
0+750,00 109,17
0+774,47 109,19
0+787,25 109,17
0+800,00 109,13
0+850,01 108,85
0+890,43 108,65
0+925,01 108,52
14F.
108,65 mBf
barna
köves homok, feltöltés
0,7
sötétbarna, középtömör
kissé agyagos, iszapos homok
becs. max. tv. szint: 107,5 mBf
1,2
barna
kissé agyagos homokos iszap
2,1
szürkésbarna, tömör
kissé agyagos, iszapos homok
(3,0)
0+700
0+800
0+900
A fúrásban talajvíz nem jelentkezett.
110.05
109.98
109.89
109.80
109.36
109.30
109.08
109.05
109.10
109.10
109.11
109.11
109.11
109.11
109.11
109.11
109.11
109.10
109.06
109.01
108.91
108.87
108.79
108.77
108.66
108.64
108.63
108.58
108.54
108.54
108.47
108.43
108.44
108.36
109.34
109.15
109.17
109.19
109.17
109.13
108.85
108.65
108.52
R=10000.00 m
α=0-34-54
L=101.53 m
Th=50.76 m
ív 0+721.59
egyenes
L=355.30m

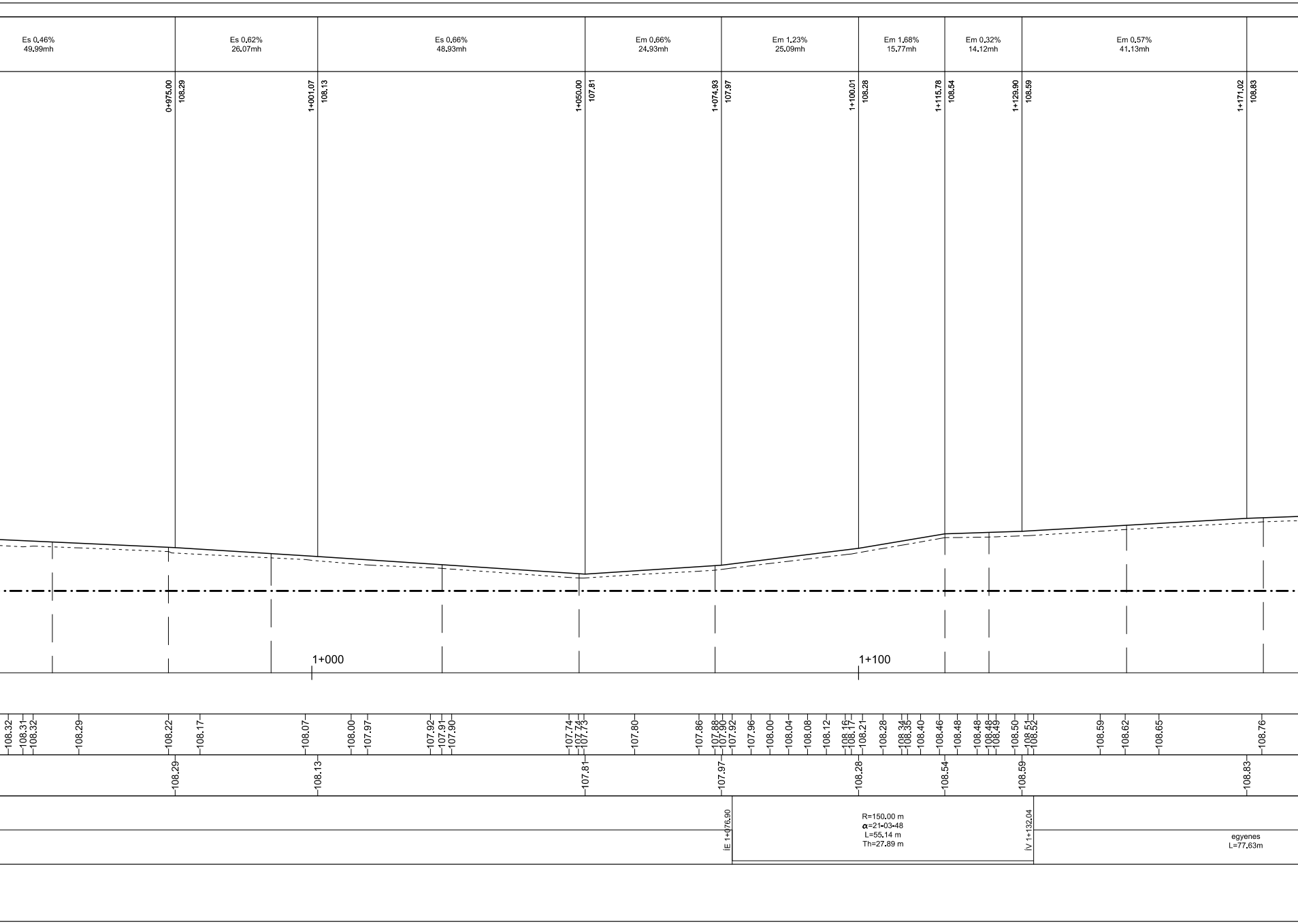
Es 0,46%
49.99mh
Es 0,62%
26.07mh
Es 0,66%
48.93mh
Em 0,66%
24.93mh
Em 1,23%
25.09mh
Em 1,68%
15.77mh
Em 0,32%
14.12mh
Em 0,57%
41.13mh
0+975.00
108.29
1+001.07
108.13
1+050.00
107.81
1+074.93
107.97
1+100.01
108.28
1+115.78
108.54
1+129.90
108.59
1+171.02
108.83
1+000
1+100
108.32
108.31
108.32
108.29
108.22
108.17
108.07
108.00
107.97
107.92
107.91
107.90
107.74
107.74
107.73
107.80
107.86
107.88
107.90
107.92
107.96
108.00
108.04
108.08
108.12
108.16
108.17
108.21
108.28
108.34
108.35
108.40
108.46
108.48
108.48
108.48
108.49
108.50
108.51
108.52
108.59
108.62
108.65
108.76
108.29
108.13
107.81
107.97
108.28
108.54
108.59
108.83
ÍE 1+076.90
R=150.00 m
α=21-03-48
L=55.14 m
Th=27.89 m
ÍV 1+132.04
egyenes
L=77.63m

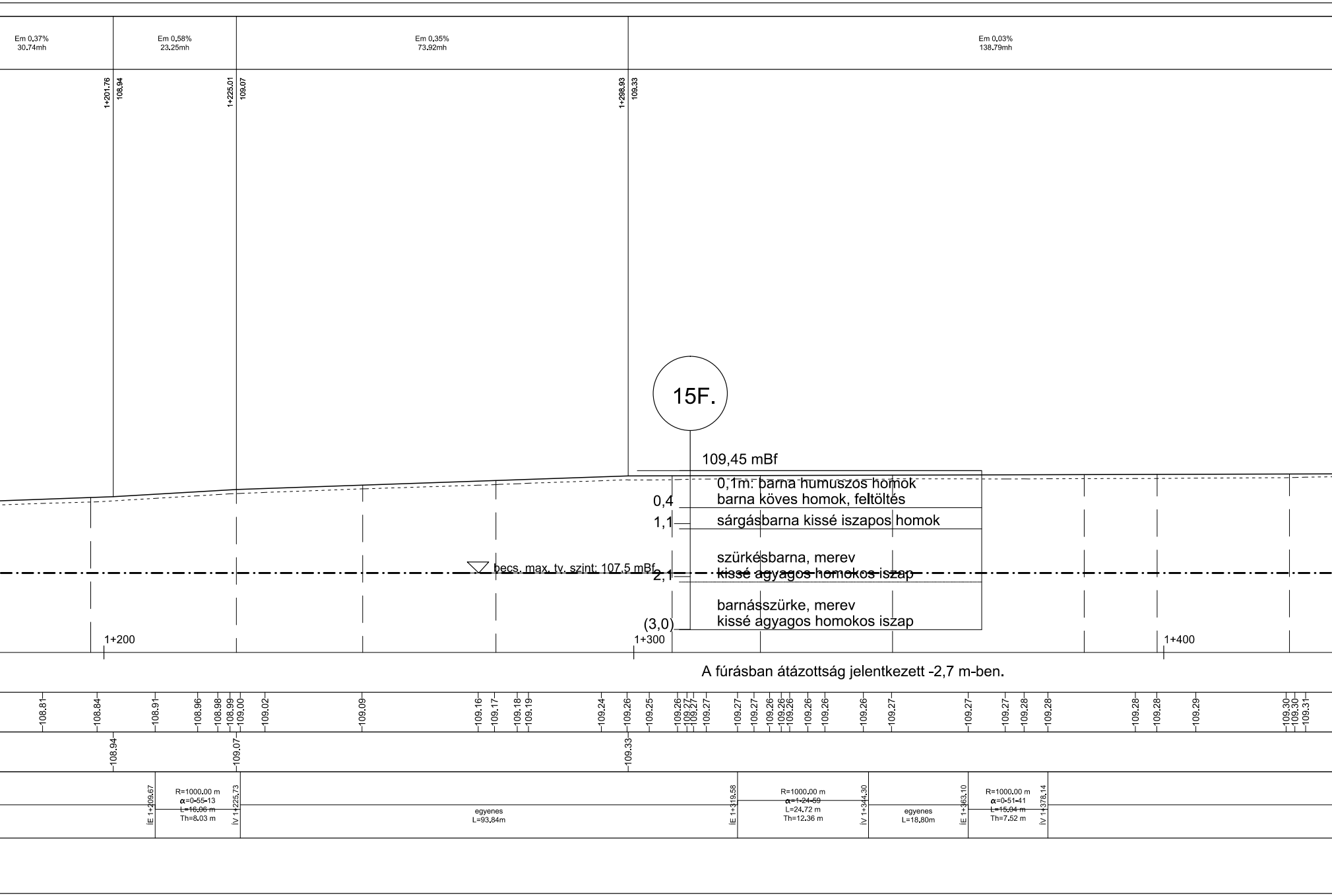
Em 0.37%
30.74mh
Em 0.58%
23.25mh
Em 0.35%
73.92mh
Em 0.03%
138.79mh
1+201.76
108.94
1+225.01
109.07
1+298.93
109.33
15F.
109,45 mBf
0,1m: barna humuszos homok
barna köves homok, feltöltés
0,4
1,1
sárgásbarna kissé iszapos homok
szürkésbarna, merev
kissé agyagos homokos iszap
2,1
becs. max. tv. szint: 107.5 mBf
barnásszürke, merev
kissé agyagos homokos iszap
(3,0)
1+200
1+300
1+400
108.81
108.84
108.91
108.96
108.98
108.99
109.00
109.02
109.09
109.16
109.17
109.18
109.19
109.24
109.26
109.25
109.26
109.27
109.27
109.27
109.27
109.27
109.26
109.26
109.26
109.26
109.26
109.26
109.27
109.27
109.27
109.28
109.28
109.28
109.28
109.29
109.30
109.30
109.31
108.94
109.07
109.33
ÍE 1+209.67
R=1000.00 m
α=0-55-13
L=16.06 m
Th=8.03 m
ÍV 1+225.73
egyenes
L=93.84m
ÍE 1+319.58
R=1000.00 m
α=1-24-59
L=24.72 m
Th=12.36 m
ÍV 1+344.30
egyenes
L=18.80m
ÍE 1+363.10
R=1000.00 m
α=0-51-41
L=15.04 m
Th=7.52 m
ÍV 1+378.14

A fúrásban átázottság jelentkezett -2,7 m-ben.

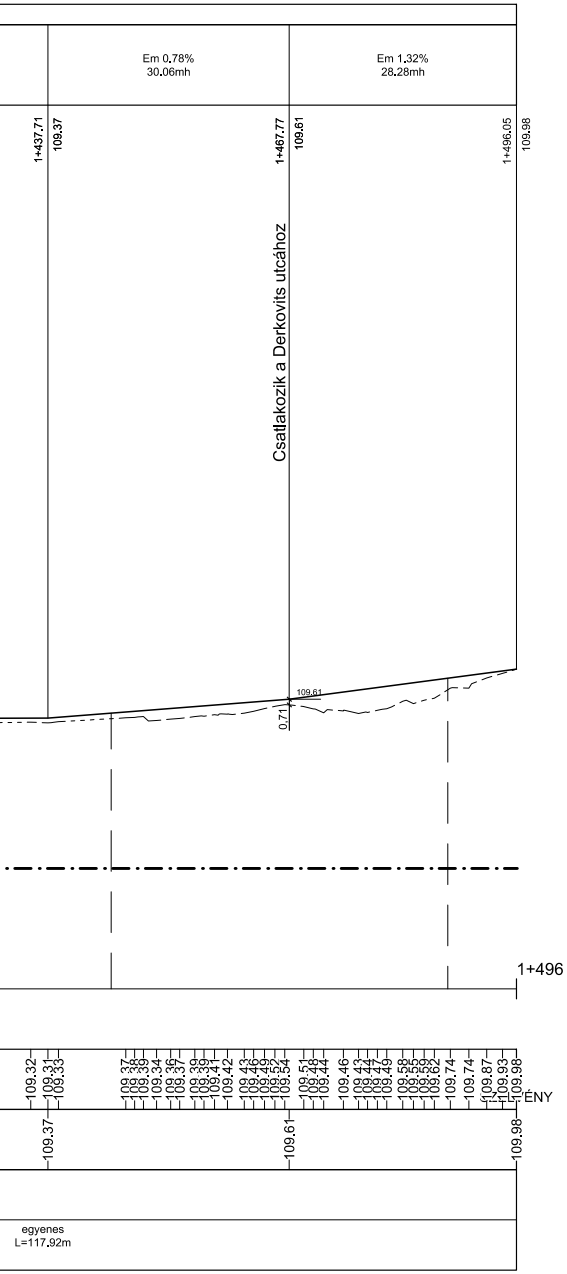
Em 0.78%
30.06mh
Em 1.32%
28.28mh
1+437.71
109.37
1+467.77
109.61
1+496.05
109.98
Csatlakozik a Derkovits utcához
109.61
0.71
1+496
109.32
109.31
109.33
109.37
109.38
109.39
109.34
109.36
109.37
109.39
109.39
109.41
109.42
109.43
109.46
109.49
109.52
109.54
109.51
109.48
109.44
109.46
109.43
109.44
109.47
109.49
109.58
109.55
109.59
109.62
109.74
109.74
109.87
109.93
109.98
ÉNY
109.37
109.61
109.98
egyenes
L=117.92m

Tervező szervezet:
CÍVIS KOMPLEX MÉRNÖK KFT
4030 Debrecen, Gizella utca 13/D
Tel.: 06-30-582-7229
E-mail: info@ckmkft.hu

CÍVIS KOMPLEX®
MÉRNÖK KFT

Megbízó: Nyíregyháza Város Önkormányzata 4401 Nyíregyháza, Kossuth tér 1.	Tervszám: CKM-041-2/2017	Dátum: 2017. szeptember

Projekt azonosító: **TOP-6.1.5-15-NY1-2016-00002**

Projekt címe: **„Gazdaságfejlesztést és munkaerő-mobilitás ösztönzését szolgáló közlekedésfejlesztés Nyíregyháza délkeleti és délnyugati területein”**

Terv tárgya: **Nyíregyháza, Legyező - Dugonics utcák kiépítése**

Szakág: H - Geotechnika	Méretarány: Mh = 1:500; Mv = 1:50	Terv fajta: Engedélyezési
Részművelet: Geotechnikai hossz-szelvény Legyező - Dugonics utca		Rajzszám: H_4.3_E_V01

Felelős Tervező: Horváth Zsolt
KÉ-K/09-0777

Szakági felelős tervező: Sándor Csaba
GT/13-13413
Sándor Csaba

A terv a Sándor Geotechnika Kft. szellemi tulajdona.