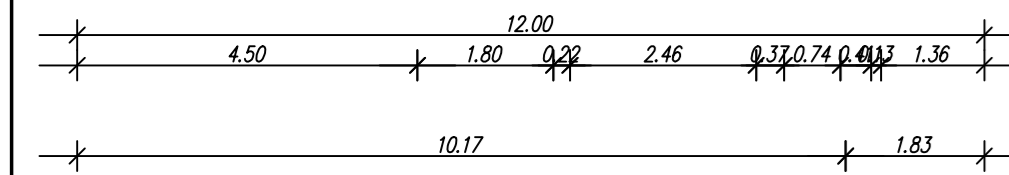


13. keresztmetszvény

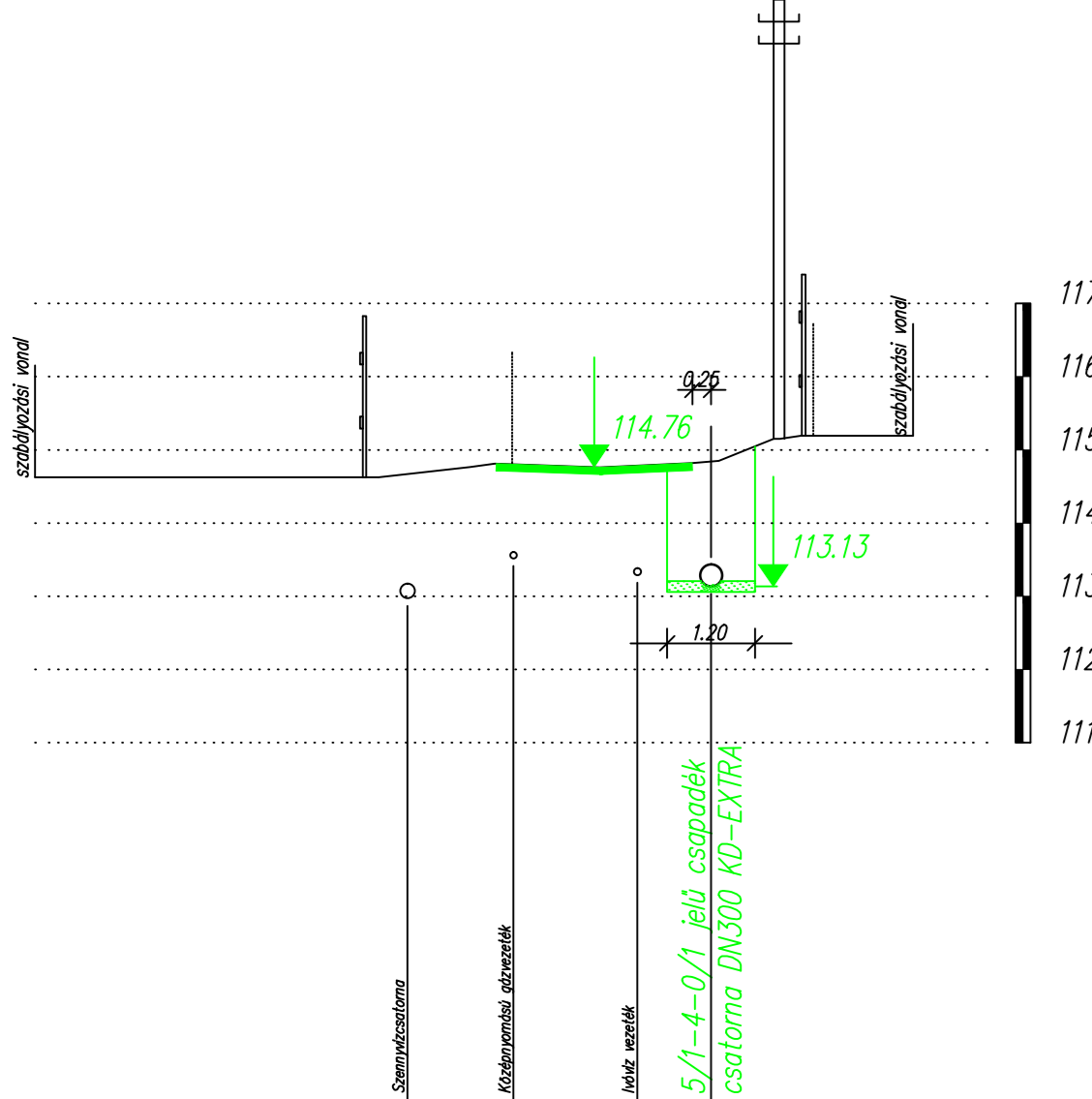
Kilátó utca

0+085.4

$M_h=1:100$   $M_v=1:100$



Úttest  
zúzott kő




14. keresztmetszvény

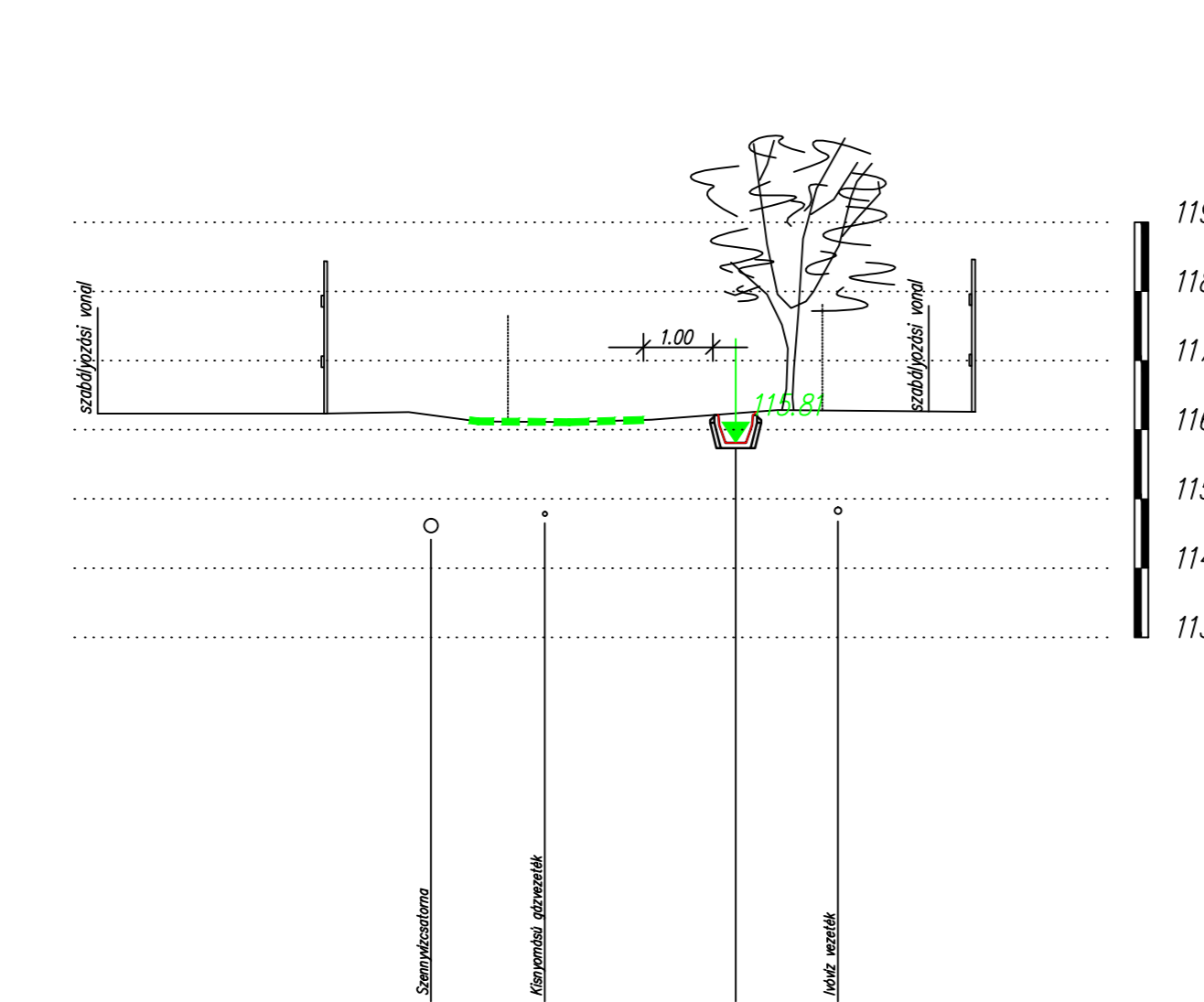
Kilátó utca

0+217.6

$M_h=1:100$   $M_v=1:100$



Földút

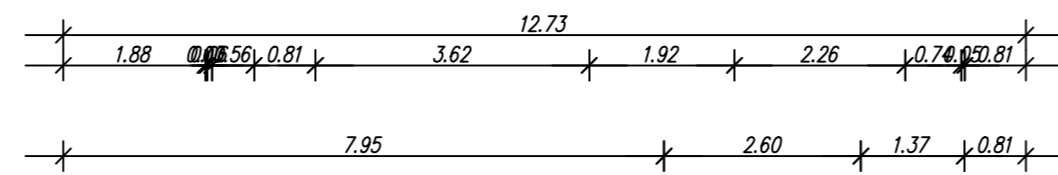


15. keresztmetszvény

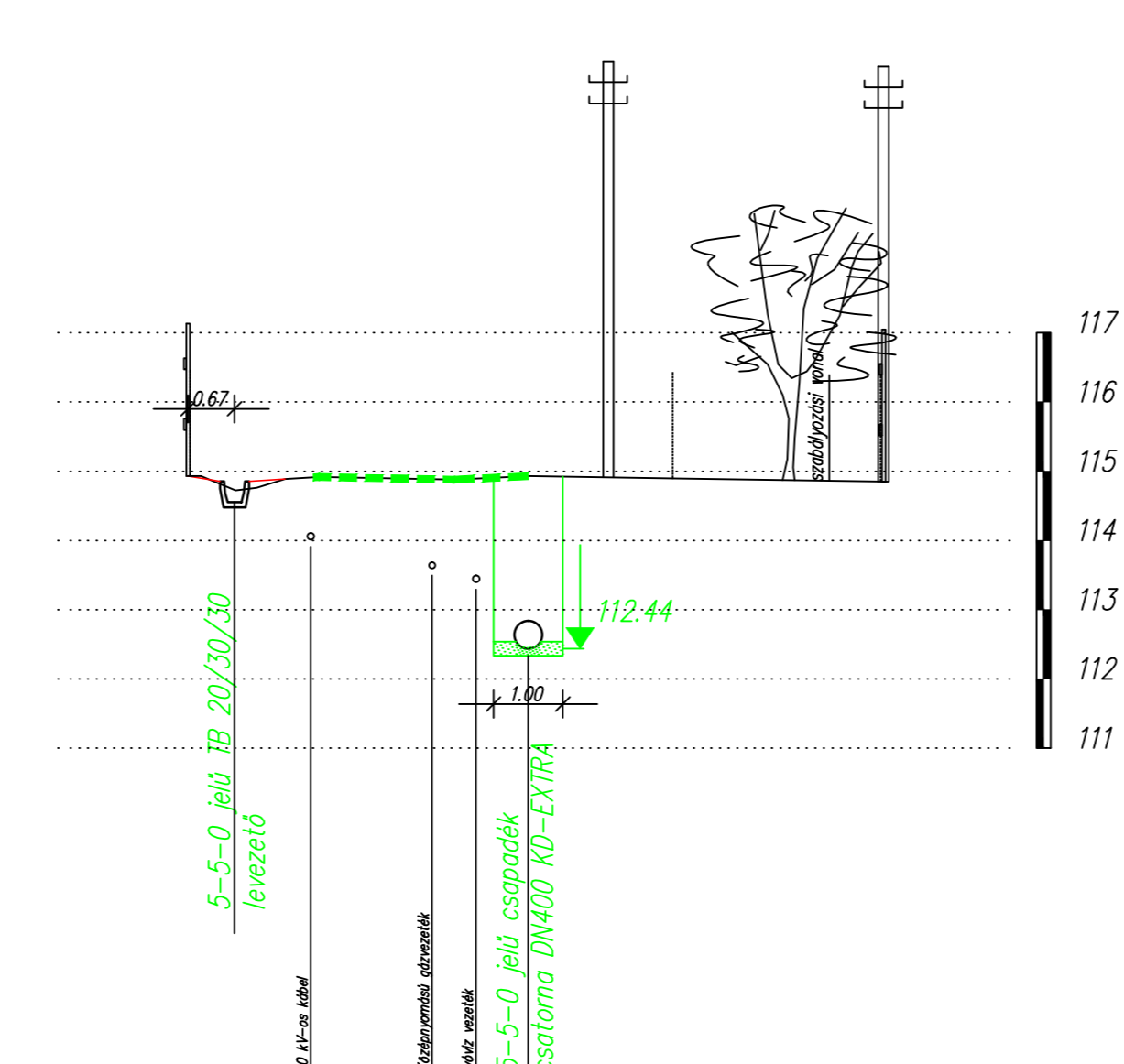
Lapály utca

0+097

$M_h=1:100$   $M_v=1:100$



Árok Földút

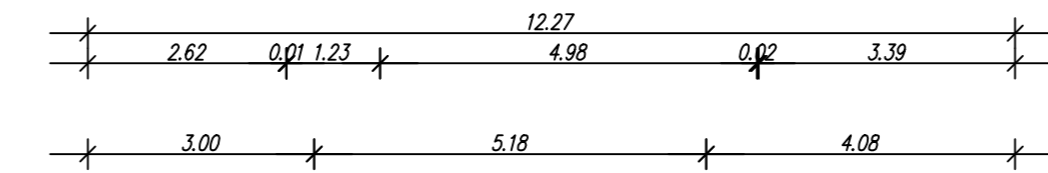


16. keresztmetszvény

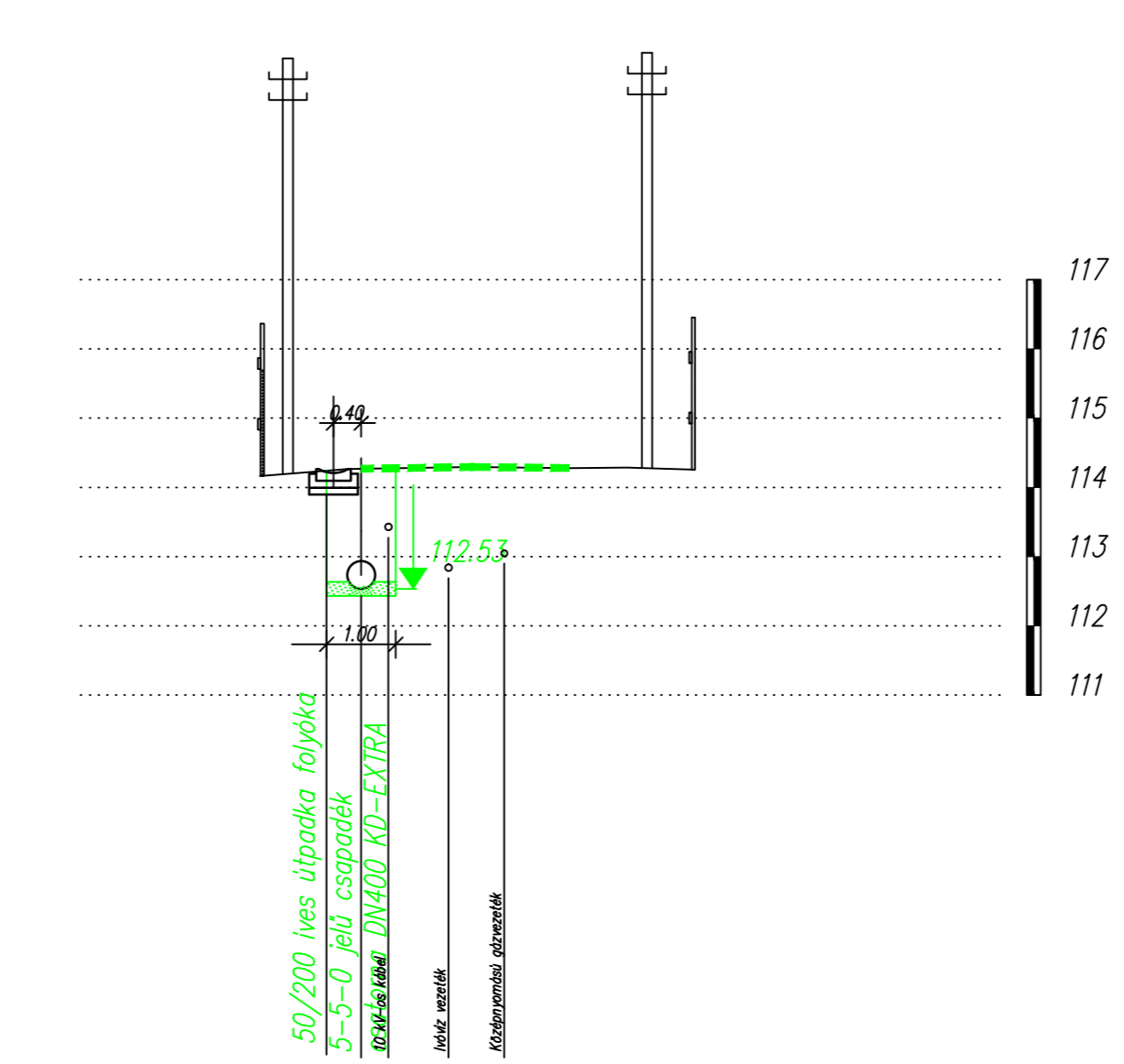
Lapály utca

0+193.6

$M_h=1:100$   $M_v=1:100$




Földút



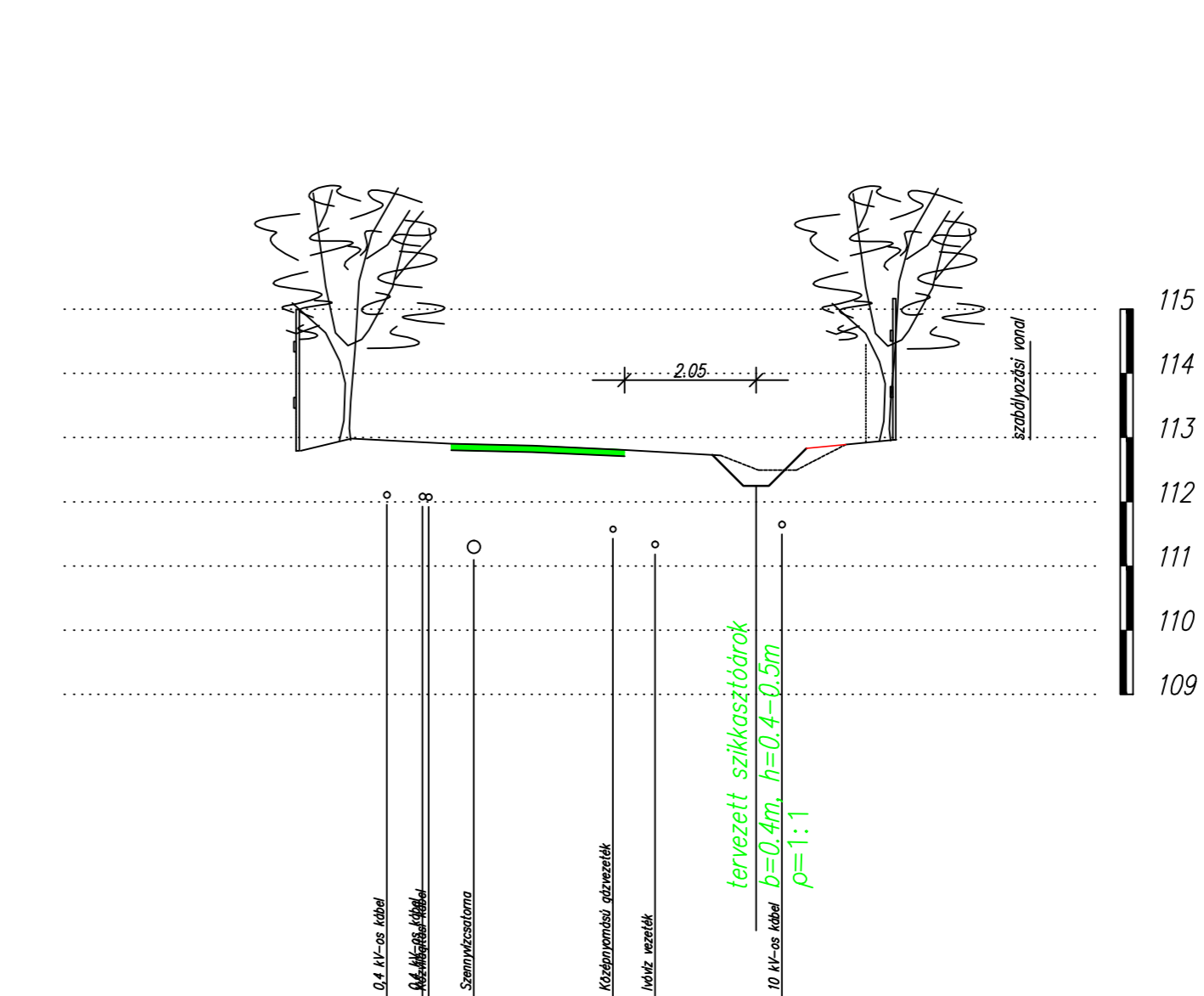
20. keresztmetszvény

Lapály utca

$M_h=1:100$   $M_v=1:100$



kavicsos út bontandó meglévő árok



<p>KÖREPTERV Kft. 4400 Nyíregyháza, Selyem u. 21/B 1./2. Tel.: 42-789-566 info@korepterv.hu Mérnökcamara: nysz.: C-15-000125</p> <p>Ez a terv az érvényes jogszabályok alapján szerzői jogvédelem alatt áll. A jogtalanul másolt, módosított, felhasználó, másolni, másítani TILOS!</p>	Munka megnevezése:	Nyíregyháza M.J.V. csapadékvíz elvezetése Vízügyi Létesítési engedélyes terv IV. rész Tünde utcától északra eső terület	Törzsszám: 2015/384	
	Rajz megnevezése:	3. ütem Lapály utca és Kilátó utca csapadékvíz elvezetésének Keresztmetszvénye (13-16, 20)	Kelt: 2017.08.	
	Ügyvezető:	Vezető-tervező:	Tervező:	Méretarány: 1:100
	Major Zoltán	Eng. szám: Major F. VZ-TEL/15-0229 VZ-1ER/15-0229	Eng. szám: Major Zoltán VZ-TEL/15-0567 VZ-1ER/15-0567	Tervfajta: L.T.
	Tervező:	Eng. szám: Major Zoltán VZ-TEL/15-0567 VZ-1ER/15-0567	Rajzsorszám: Cs-3.3	