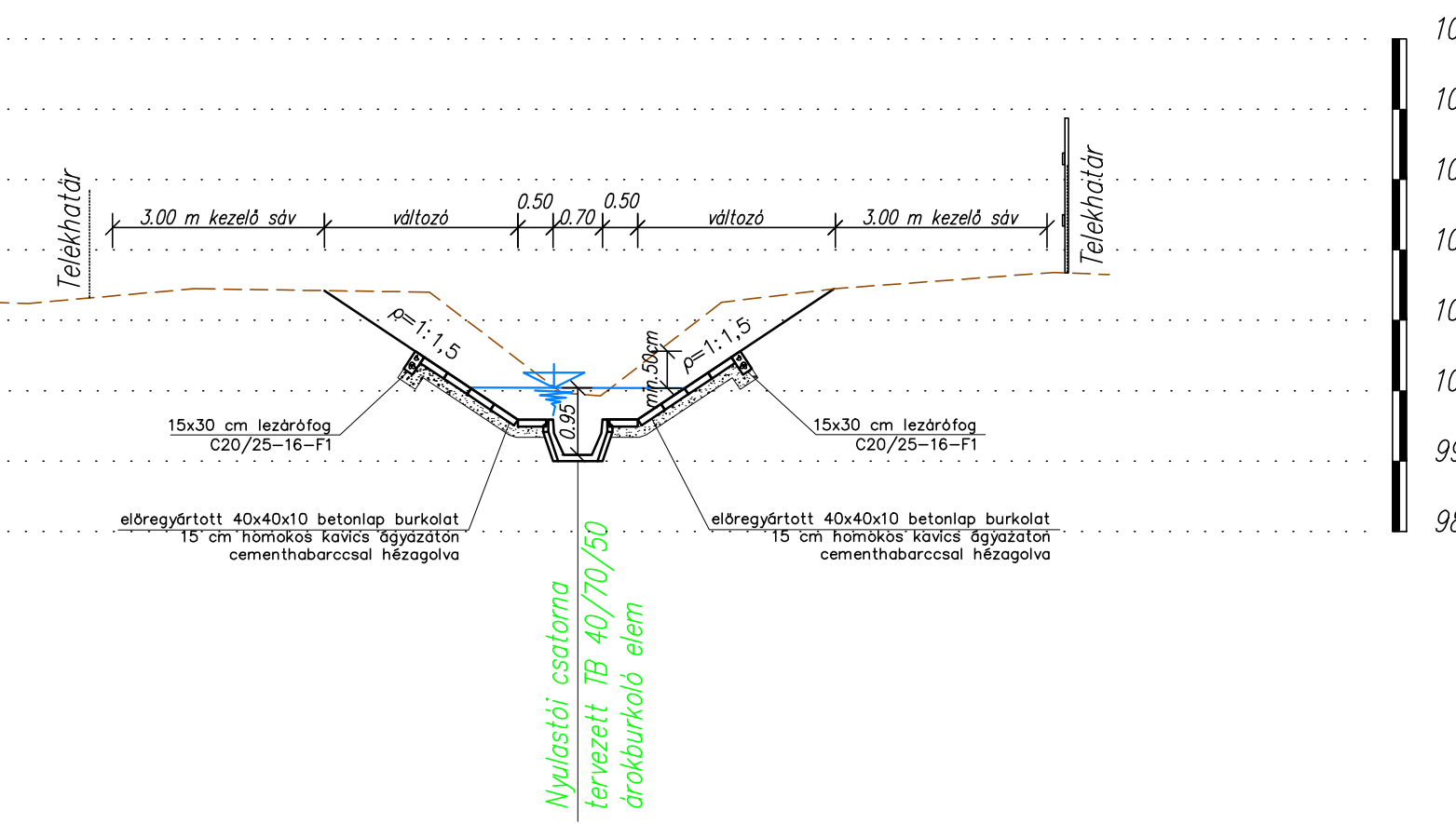
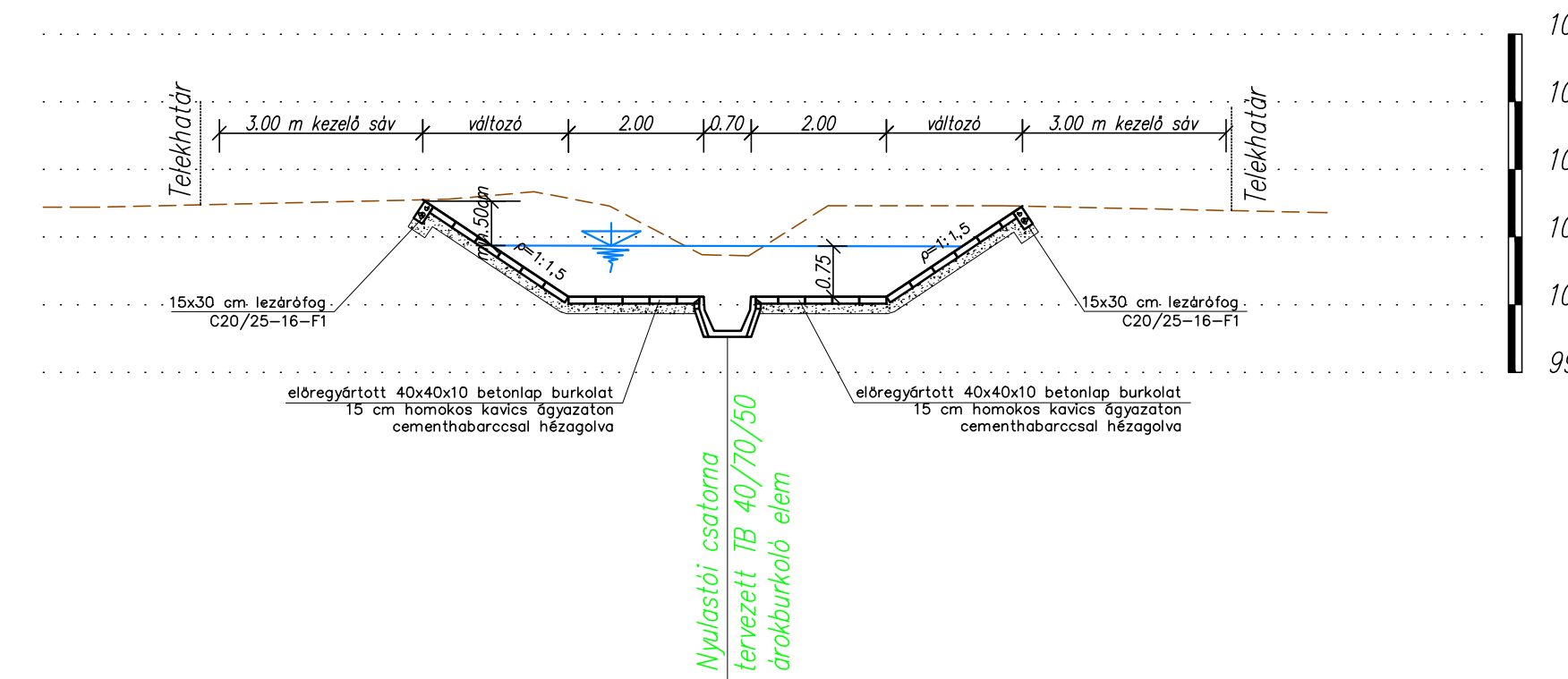


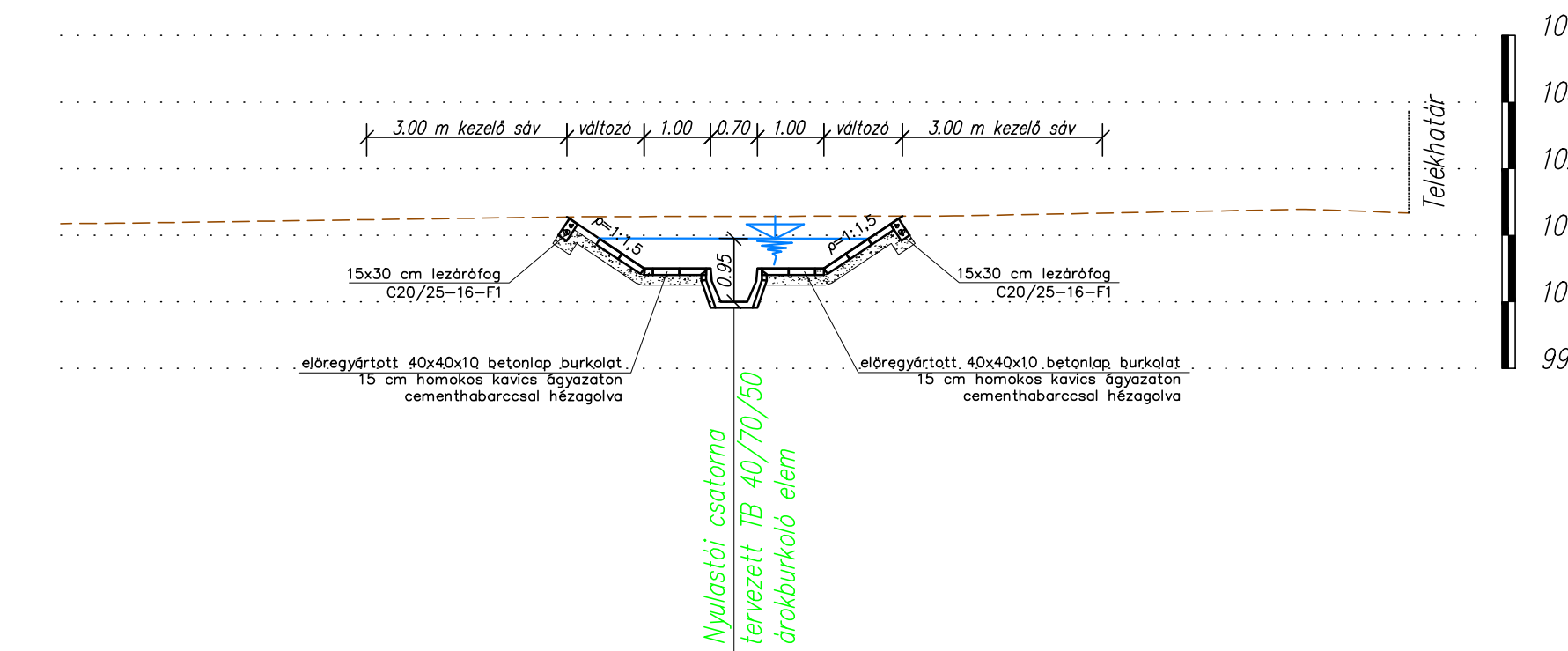
1. Mintakeresztmetszvény 0,5m-es padka esetén  
 0+000-0+930 m között  
 $M_H=1:100$   $M_V=1:100$



2. Mintakeresztmetszvény medertározás esetén  
 0+930-1+225 m között  
 $M_H=1:100$   $M_V=1:100$



3. Mintakeresztmetszvény 1m-es padka esetén  
 Nyulastói csatorna 1+225-1+238.4 m között  
 10-0-0 jelű csatorna 0+000 - 0+069.9 m között  
 $M_H=1:100$   $M_V=1:100$



JELMAGYARÁZAT :

- meglévő terep és medervonal
- tervezett terep és medervonal

<p>KÖREPTERV Kft.                  4400 Nyíregyháza, Selyem u. 21./B 1./2.                  Tel.: 42-789-566                  info@korepterv.hu                  Mérnök kamarai nyisz.: C-15-000125</p> <p>Ez a terv az érvényes jogszabályok alapján szerzői jogvédelem alatt áll.                  A jogtulajdonos engedélye nélkül felhasználni, másolni, módosítani TILOS!</p>	Munka megnevezése:		Törzsszám:
	Nyíregyháza M.J.V. önkormányzati tulajdonú bel- és csapadékvíz elvezető csatornák vízjogi létesítési engedélyes terve II. rész		2015/384
	Rajz megnevezése:		Kelt:
	Nyulastói csatorna Mintakeresztmetszvény		2015.11.
		Méretarány:	1:100
		Tervlejtő:	L.T.
Díjaztató:	Vezető-tervező:	Tervező:	Rajzszám:
Majör Zoltán	Név: Majör F. Eng. szám: VZ-TEL/15-0229 VZ-TER/15-0229	Név: Majör Zoltán Eng. szám: VZ-TEL/15-0567 VZ-TER/15-0567	Cs-4
		Majör H.E. VZ-TEL/15-0657 VZ-TER/15-0657	