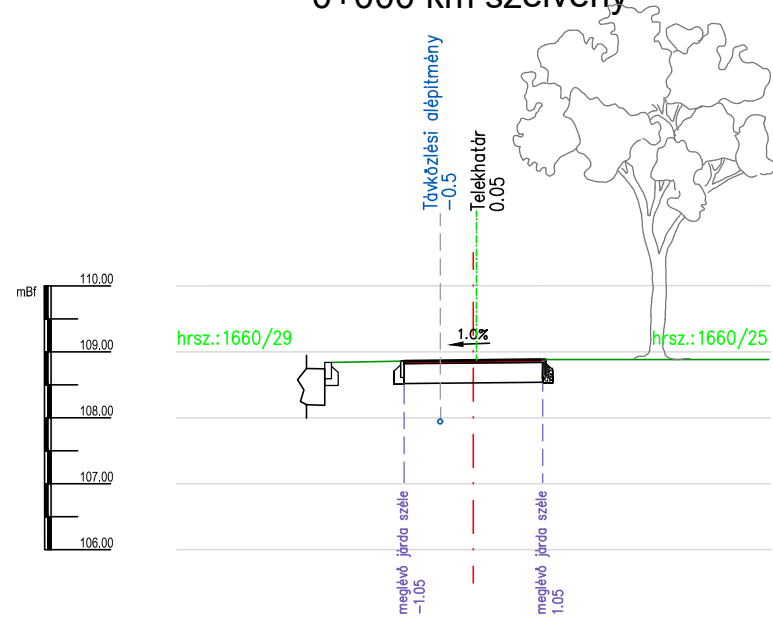


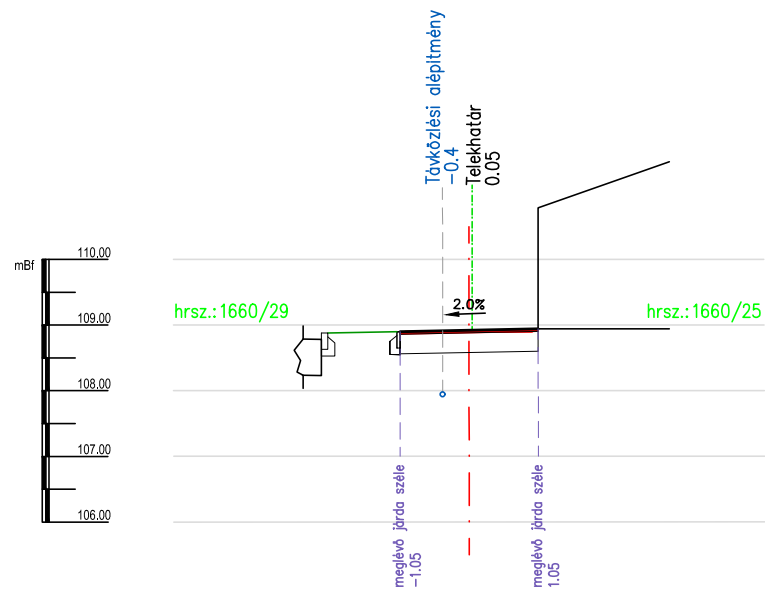
MEGRENDELŐ		 Nyíregyháza Megyei Jogú Város Önkormányzata 4400 Nyíregyháza, Kossuth tér 1. telefon: +36 52 524 010		
TERVEZŐ, VEZETŐ TAG		"KÖRÉPTERV" Környezetvédelmi és Építőmérnöki Szolgáltató KFT. 4400 Nyíregyháza, Selyem u. 21./B., I./2. Nyilvántartási szám: C-15-000125 e-mail: info@korepterv.hu		TERVSZÁM 2017/426
TERVEZŐ, TAG		"BÍRÓ ÉS TÁRSA" Tervező és Szolgáltató KFT. 4400 Nyíregyháza, Szegfű u. 73/A, II./2. Nyilvántartási szám: C-15-09061895 e-mail: biroestarsa@biroestarsa.hu		TERVSZÁM 2017/50
TERVEZŐ, TAG		VIASYS-PLAN Szolgáltató KFT. 4551 Nyíregyháza, Ezüstfenyő u. 19. e-mail: szikszay.zoltan@gmail.com		TERVSZÁM U-101-105/2017
TERVEZÉSI MUNKA TÁRGYA "Területi infrastrukturális fejlesztések" keretében megvalósítandó lakó utcák fejlesztése, útfelújítás, járdafelújítás, kerékpárforgalmi létesítmények felújításához kapcsolódóan kivitelezési tervdokumentáció készítése				
TERV MEGNEVEZÉSE EPRESKERT UTCA JÁRDABURKOLAT FELÚJÍTÁSA KIVITELI TERV				
RAJZ MEGNEVEZÉSE Keresztszelvények I.				
Tervező  Bartha Miklós KÉ-K/15-0150 VZ-TEL/15-0150	Tervező	Tervező munkatárs  Péli-Toóth Tibor	Tervező munkatárs  Balogh Adrienn	Szerkesztő, rajzoló
VEZETŐ TERVEZŐ  IFJ. MAJOR FERENC KÉ-K/15-0229 VZ-TEL/15-0229		TERVFAJTA Kiviteli terv	DÁTUM 2017.11.	RAJZSZÁM LÉPTÉK M=1:100 U-10.4.1.

Epreskert utca E-01 jelű járdaszakasz 0+000 km szelvény



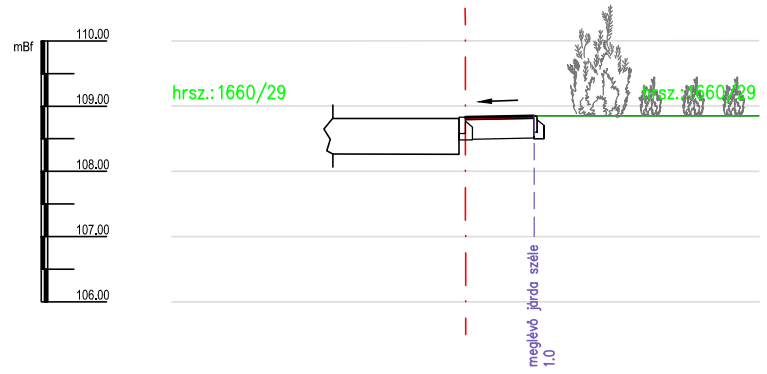
PÁLYA		108.86	108.87	108.88	
TÁVOLSÁG		-1.05	0.00	1.05	

Epreskert utca E-01 jelű járdaszakasz 0+010 km szelvény



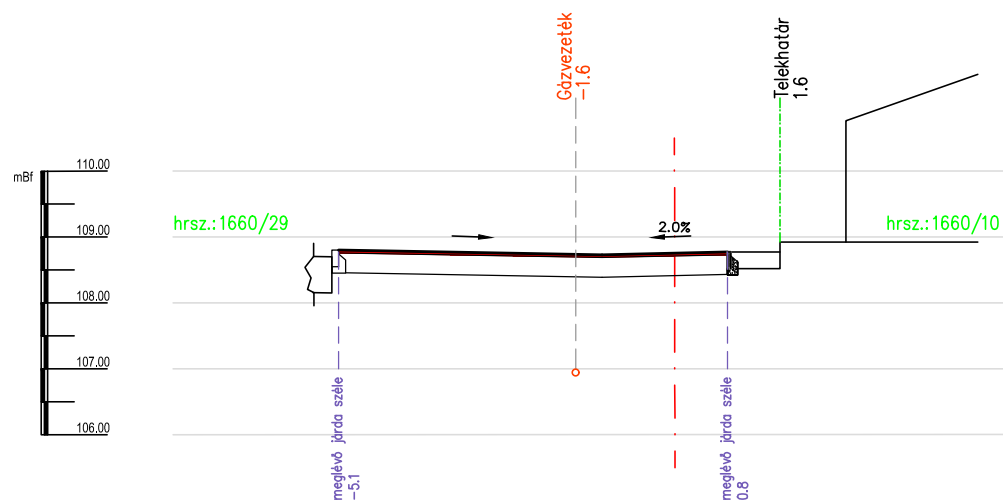
PÁLYA		108.90	108.92	108.94	
TÁVOLSÁG		-1.05	0.00	1.05	

Epreskert utca
 E-01 jelű járdaszakasz
 0+021.2 km szelvény



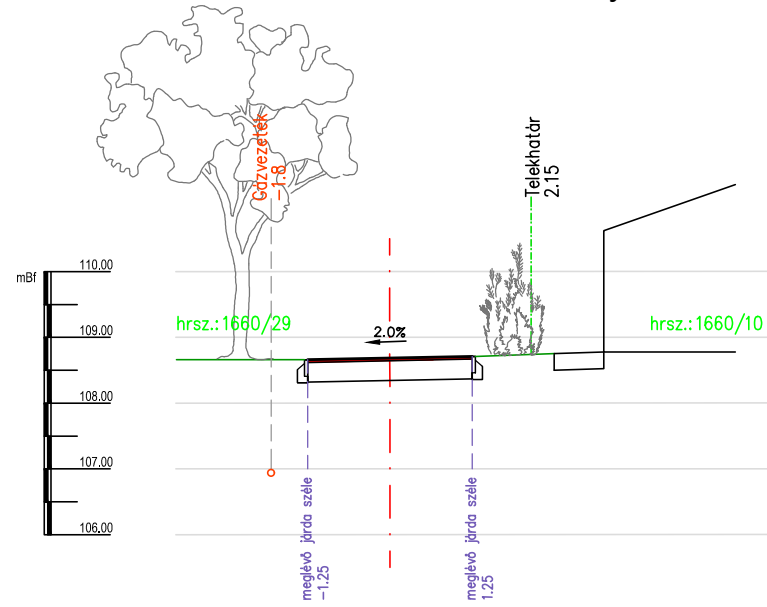
PÁLYA		108.81	108.83	108.87	
TÁVOLSÁG		0.00		1.05	

Epreskert utca
E-01 jelű járdaszakasz
0+042 km szelvény



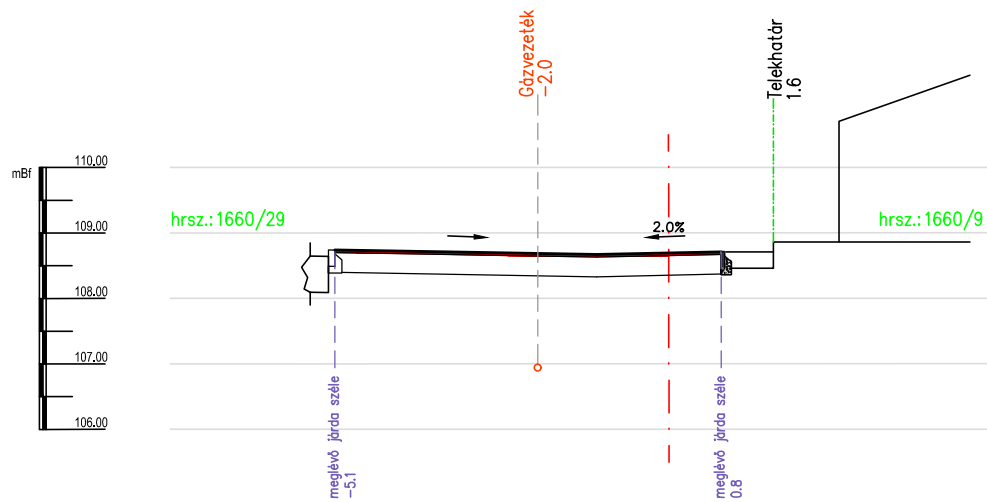
PÁLYA	108.80	108.73	108.75	108.77
TÁVOLSÁG	-5.10	-1.10	0.00	0.80

Epreskert utca
E-01 jelű járdaszakasz
0+050 km szelvény



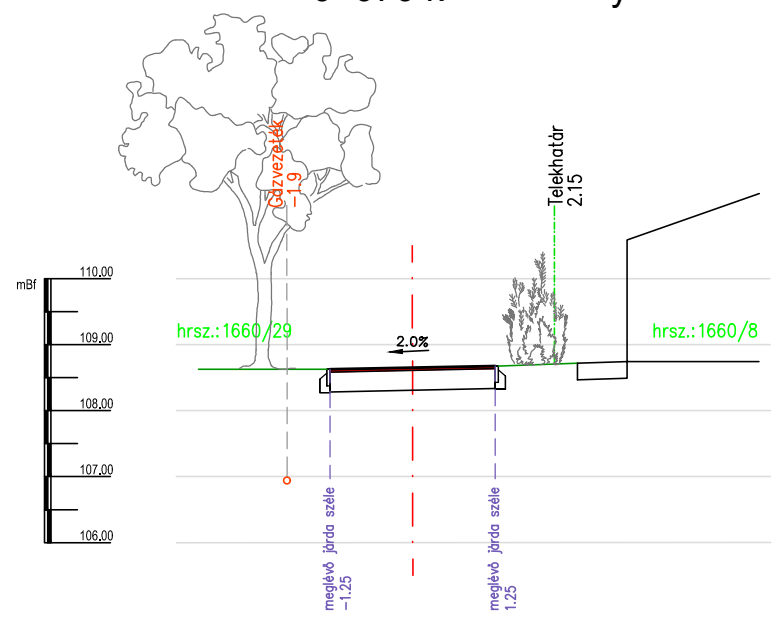
PÁLYA	108.66	108.69	108.71
TÁVOLSÁG	-1.25	0.00	1.25

Epreskert utca
E-01 jelű járdaszakasz
0+060 km szelvény



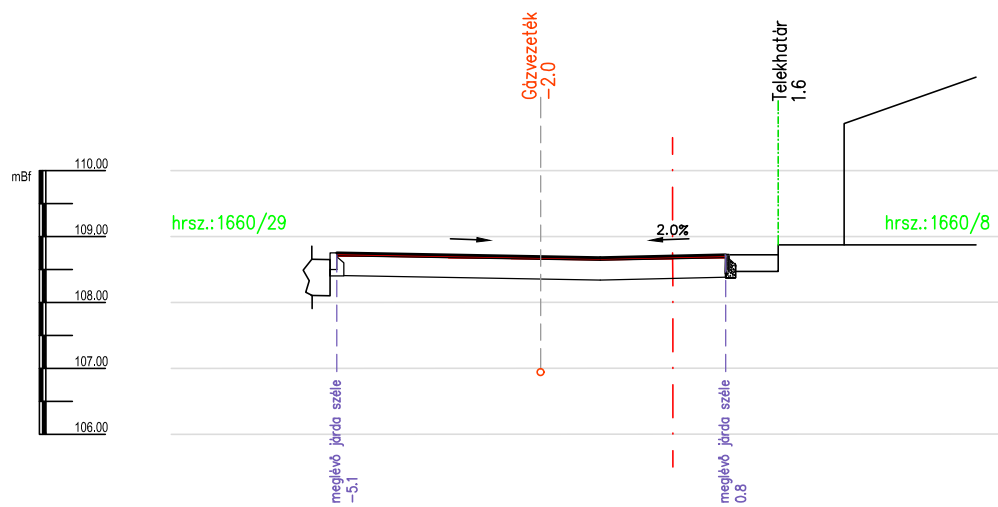
PÁLYA		108.75		108.65	108.68		108.71	
TÁVOLSÁG		-5.10		-1.10	0.00		0.80	

Epreskert utca
E-01 jelű járdaszakasz
0+070 km szelvény



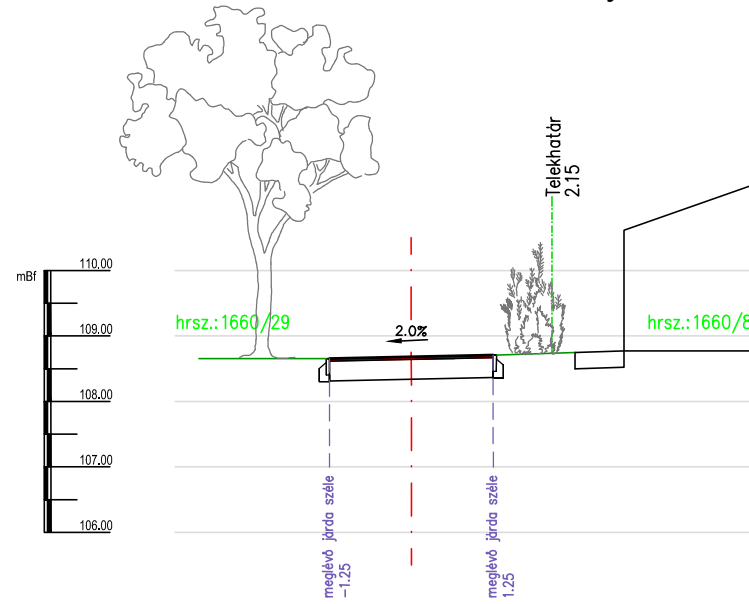
PÁLYA	108.62	108.65	108.68
TÁVOLSÁG	-1.25	0.00	1.25

Epreskert utca
E-01 jelű járdaszakasz
0+078 km szelvény



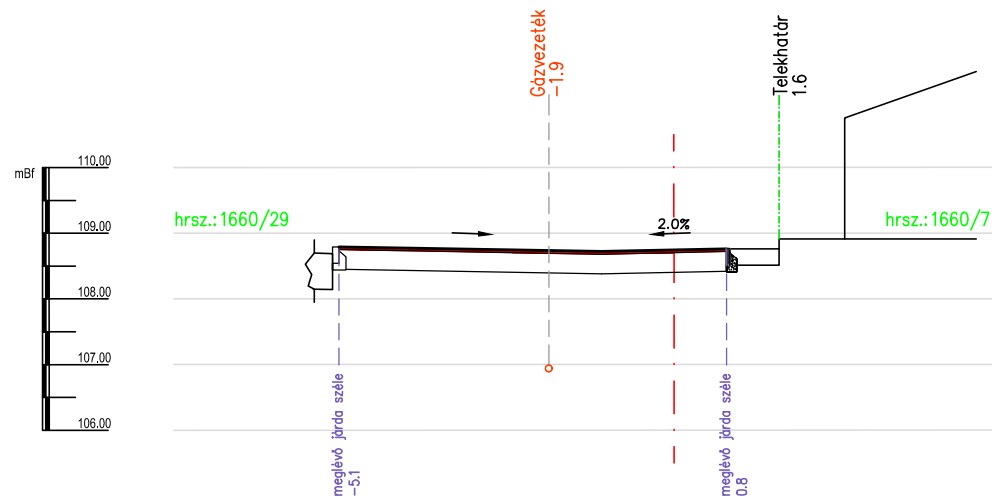
PÁLYA		108.74		108.67		108.70		108.72
TÁVOLSÁG		-5.10		-1.10		0.00		0.80

Epreskert utca
E-01 jelű járdaszakasz
0+085 km szelvény



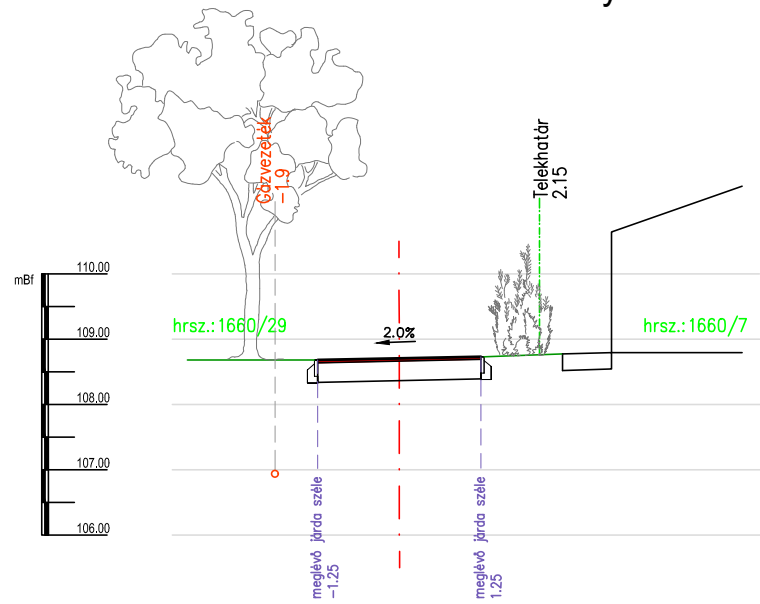
PÁLYA	108.65	108.68	108.71
TÁVOLSÁG	-1.25	0.00	1.25

Epreskert utca
E-01 jelű járdaszakasz
0+097 km szelvény



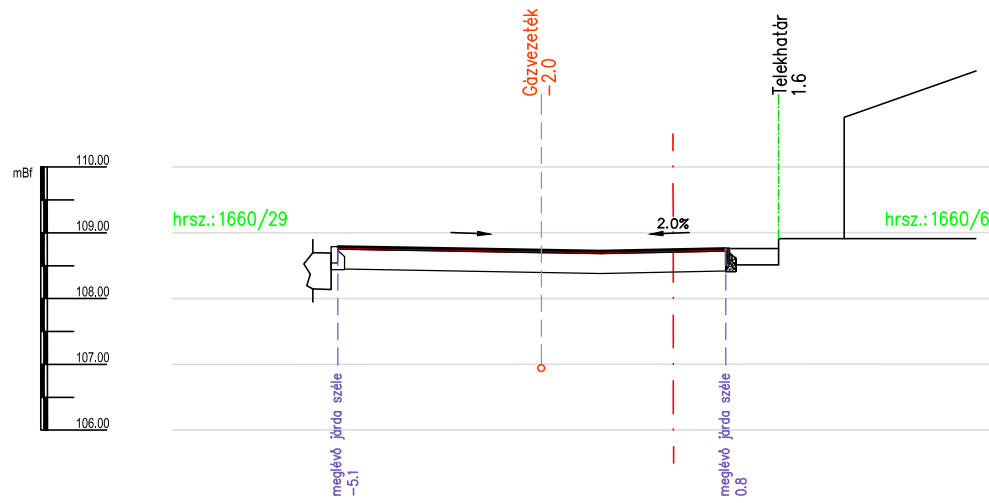
PÁLYA	108.73	108.70	108.74	108.76
TÁVOLSÁG	-5.10	-1.10	0.00	0.80

Epreskert utca
E-01 jelű járdaszakasz
0+106 km szelvény



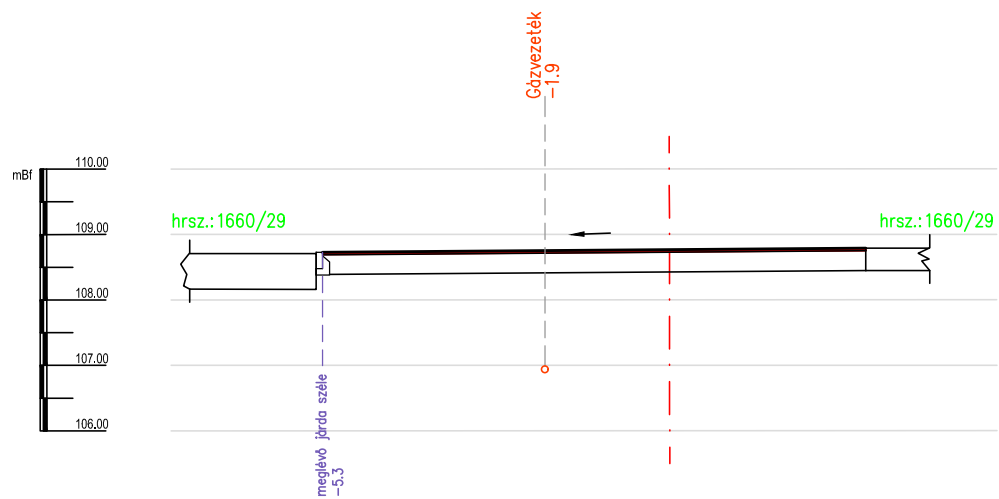
PÁLYA	108.68	108.71	108.74
TÁVOLSÁG	-1.25	0.00	1.25

Epreskert utca
E-01 jelű járdaszakasz
0+115 km szelvény



PÁLYA		108.75		108.70		108.74		108.76	
TÁVOLSÁG		-5.10		-1.10		0.00		0.80	

Epreskert utca
E-01 jelű járdaszakasz
0+126 km szelvény



PÁLYA	108.70	108.73	108.77	108.79
TÁVOLSÁG	-5.30		0.00	3.00