
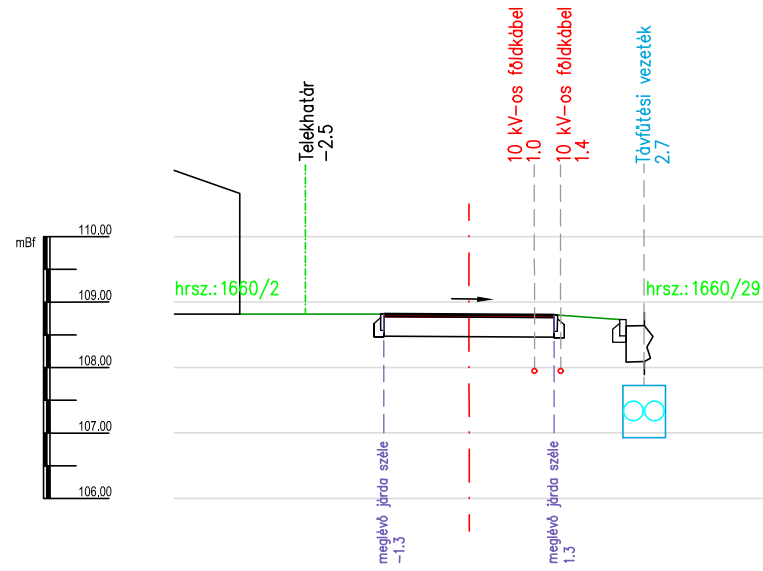


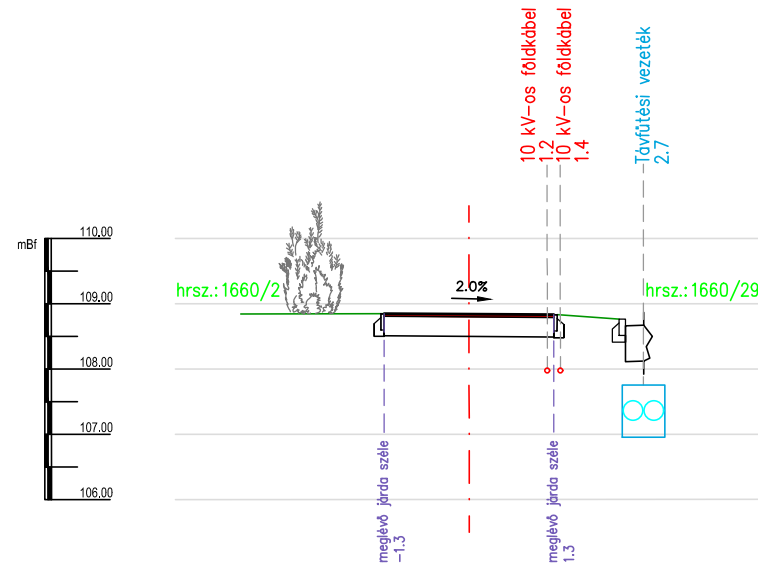
MEGRENDELŐ					 Nyíregyháza Megyei Jogú Város Önkormányzata 4400 Nyíregyháza, Kossuth tér 1. telefon: +36 52 524 010																								
TERVEZŐ, VEZETŐ TAG					 "KÖRÉPTERV" Környezetvédelmi és Építőmérnöki Szolgáltató KFT. 4400 Nyíregyháza, Selyem u. 21/B. I./2. Nyilvántartási szám: C-15-000125 e-mail: info@korepterv.hu					TERVSZÁM																			
										2017/426																			
TERVEZŐ, TAG					 "BÍRÓ ÉS TÁRSA" Tervező és Szolgáltató KFT. 4400 Nyíregyháza, Szegfű u. 73/A. II./2. Nyilvántartási szám: C-15-09061895 e-mail: biroestarsa@biroestarsa.hu					TERVSZÁM																			
										2017/50																			
TERVEZŐ, TAG					 VIASYS-PLAN Szolgáltató KFT. 4551 Nyíregyháza, Ezüstfenyő u. 19. e-mail: szikszay.zoltan@gmail.com					TERVSZÁM																			
										U-101-105/2017																			
TERVEZÉSI MUNKA TÁRGYA															"Területi infrastrukturális fejlesztések" keretében megvalósítandó lakó utcák fejlesztése, útfelújítás, járdafelújítás, kerékpárforgalmi létesítmények felújításához kapcsolódóan kivitelezési tervdokumentáció készítése														
TERV MEGNEVEZÉSE															EPRESKERT UTCA JÁRDABURKOLAT FELÚJÍTÁSA KIVITELI TERV														
RAJZ MEGNEVEZÉSE															Keresztszelvények II.														
Tervező					Tervező					Tervező munkatárs					Tervező munkatárs					Szerkesztő, rajzoló									
 KÉ-K/15-0150 VZ-TEL/15-0150 Bartha Miklós										 Péli-Toóth Tibor					 Balogh Adrienn														
VEZETŐ TERVEZŐ										TERVFAJTA					RAJZSZÁM														
 F.J. MAJOR FERENC KÉ-K/15-0229 VZ-TEL/15-0229										Kiviteli terv																			
										DÁTUM					LÉPTÉK														
										2017.11.					M=1:100														
															U-10.4.2.														

Epreskert utca
K-01 jelű járdaszakasz
0+000 km szelvény



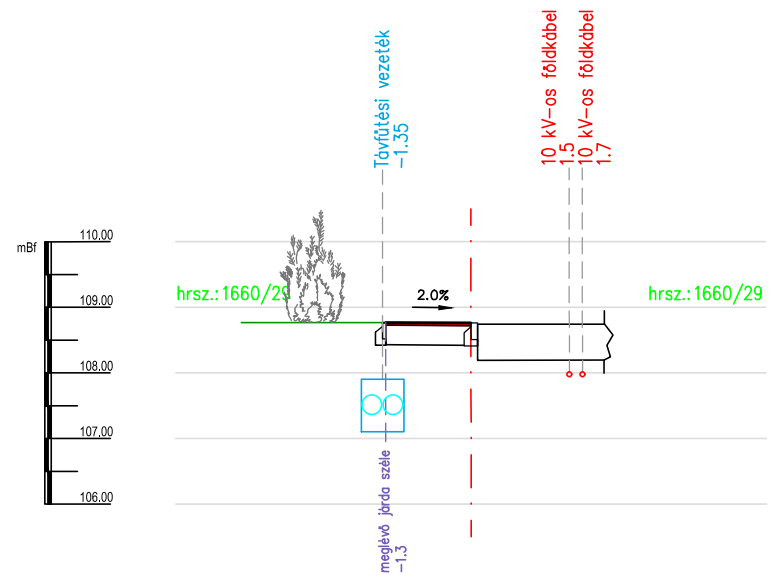
PÁLYA	108.82	108.81	108.80
TÁVOLSÁG	-1.30	0.00	1.30

Epreskert utca K-01 jelű járdaszakasz 0+012 km szelvény



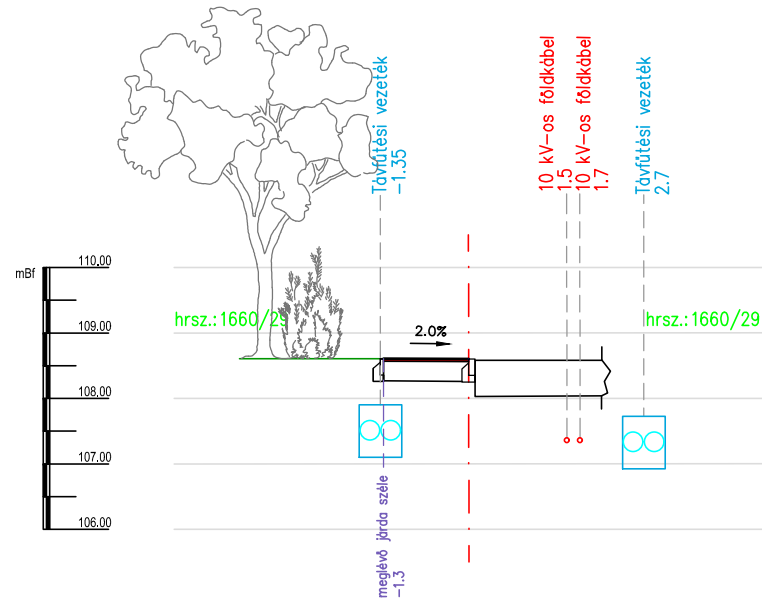
PÁLYA	108.86	108.84	108.82
TÁVOLSÁG	-1.30	0.00	1.30

Epreskert utca
K-01 jelű járdaszakasz
0+024 km szelvény



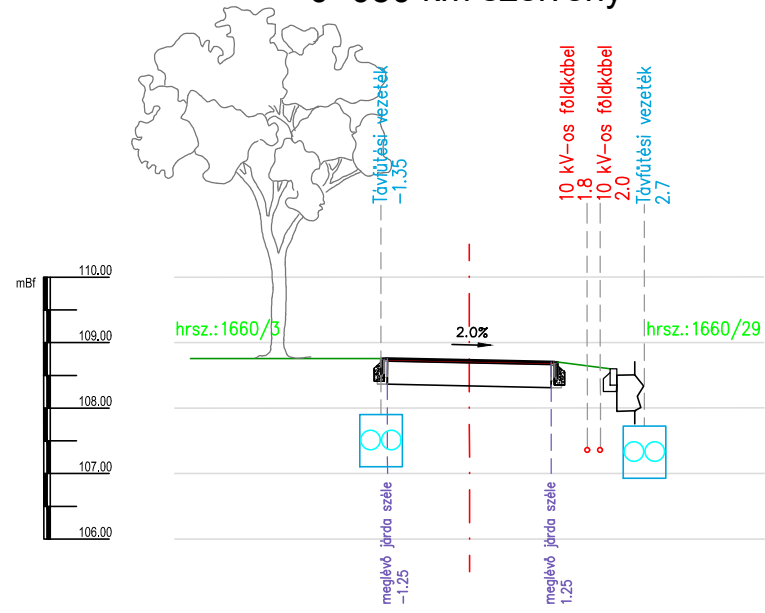
PÁLYA	108.80	108.76	108.74
TÁVOLSÁG	-1.30	0.00	

Epreskert utca
K-01 jelű járdaszakasz
0+034 km szelvény



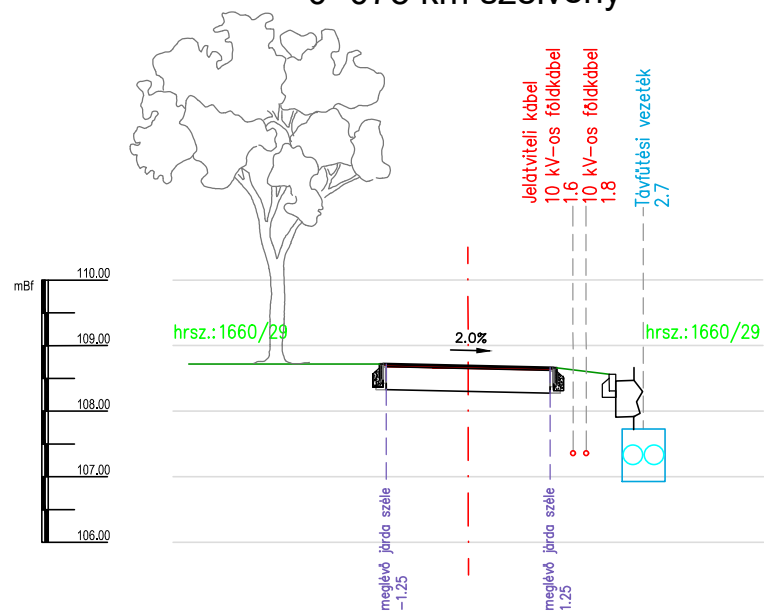
PÁLYA		108.69	108.60	108.58
TÁVOLSÁG		-1.30	0.00	

Epreskert utca K-01 jelű járdaszakasz 0+050 km szelvény



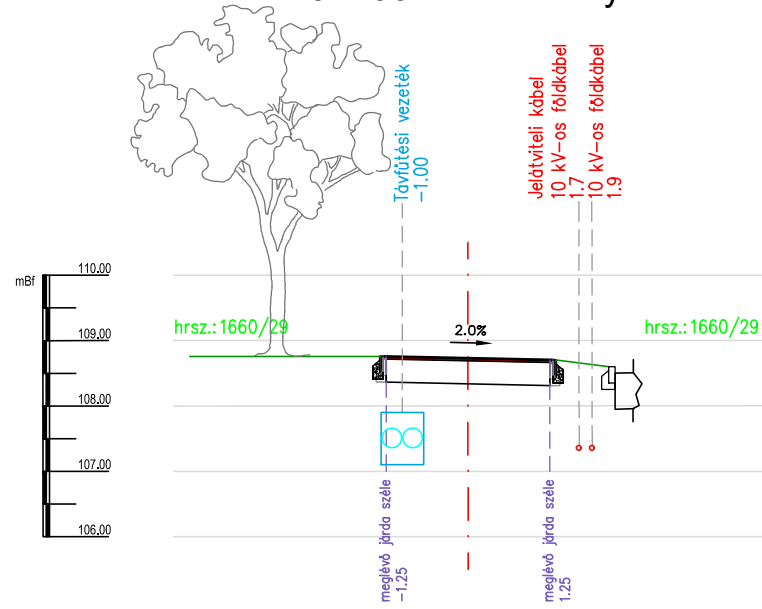
PÁLYA	108.76	108.73	108.70
TÁVOLSÁG	-1.30	0.00	1.30

Epreskert utca K-01 jelű járdaszakasz 0+075 km szelvény



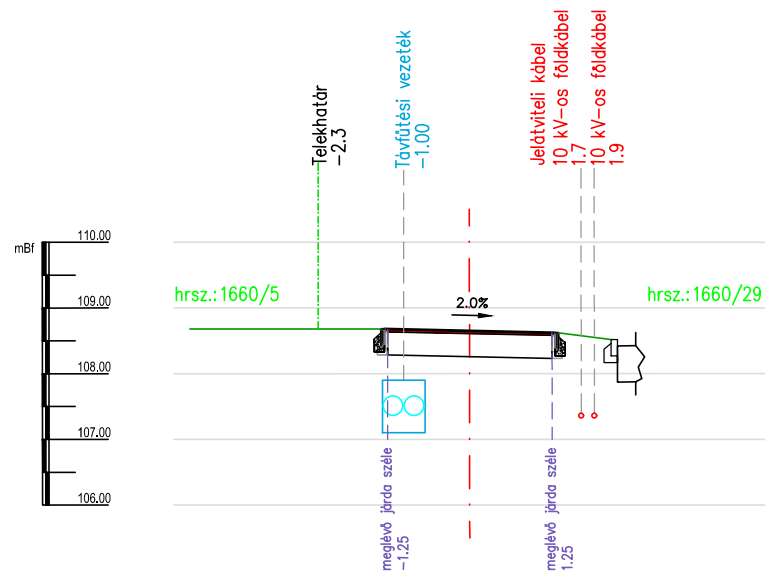
PÁLYA	108.72	108.69	108.66
TÁVOLSÁG	-1.30	0.00	1.30

Epreskert utca K-01 jelű járdaszakasz 0+100 km szelvény



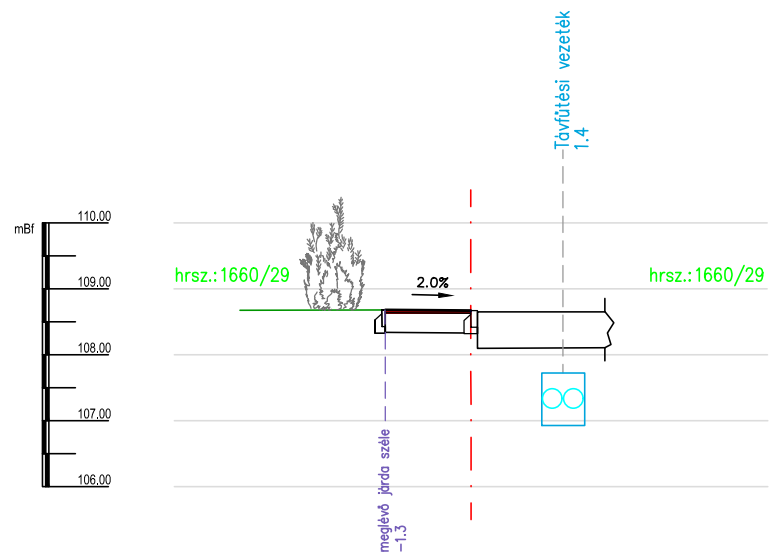
PÁLYA	108.76	108.73	108.70
TÁVOLSÁG	-1.30	0.00	1.30

Epreskert utca
K-01 jelű járdaszakasz
0+125 km szelvény



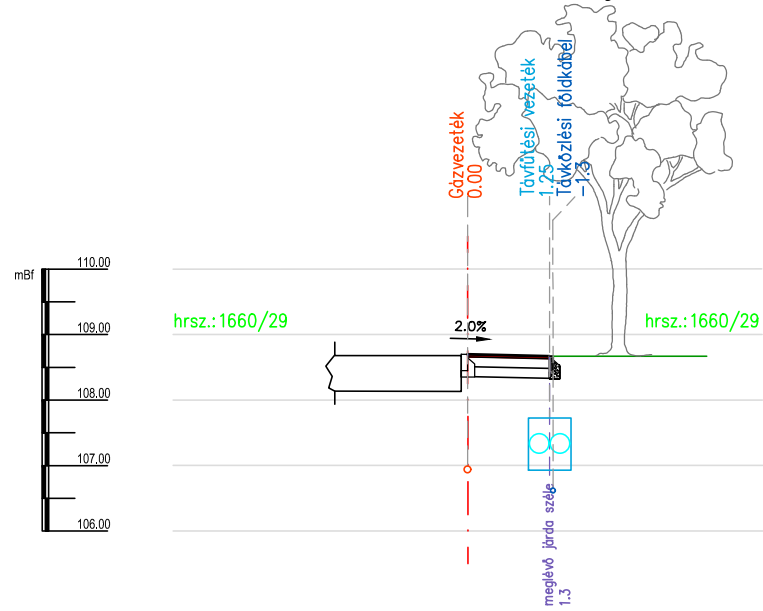
PÁLYA		108.68		108.62	
TÁVOLSÁG		-1.30	0.00	1.30	

Epreskert utca
K-01 jelű járdaszakasz
0+143 km szelvény



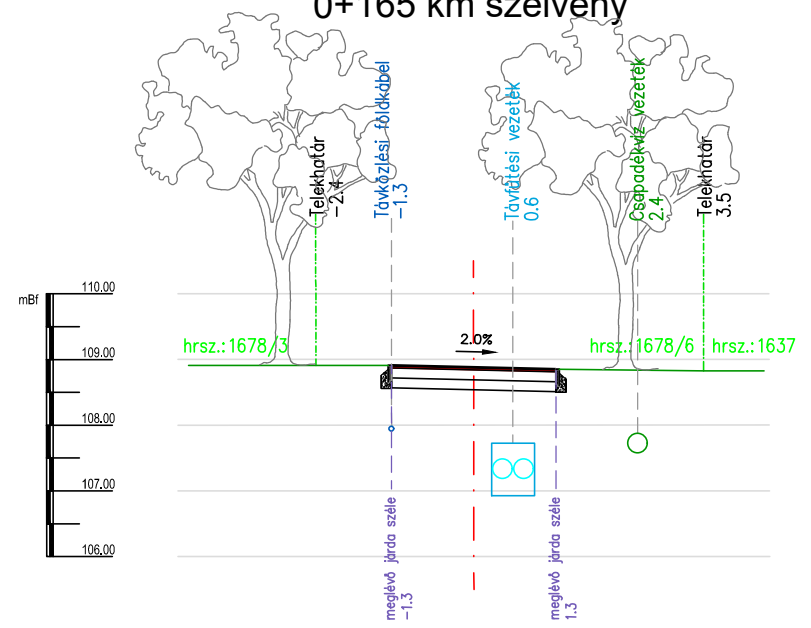
PÁLYA	108.77	108.67	108.65
TÁVOLSÁG	-1.30	0.00	

Epreskert utca K-01 jelű járdaszakasz 0+151 km szelvény



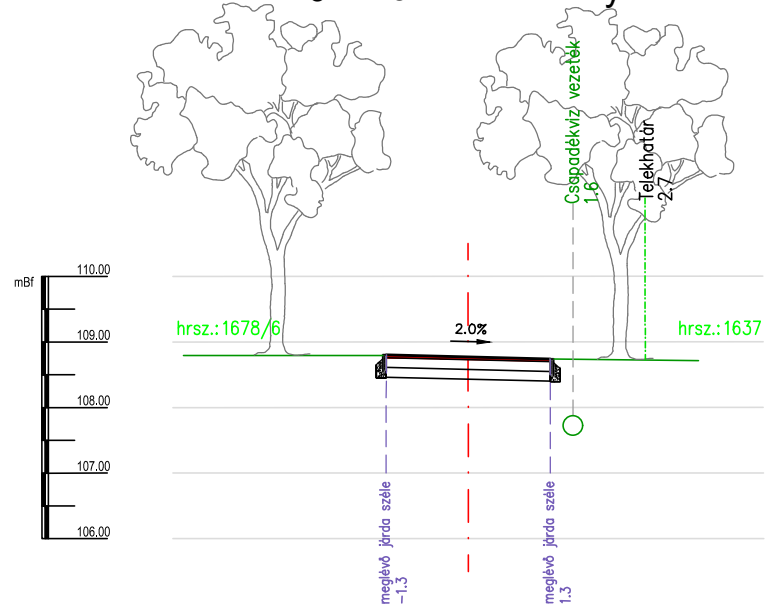
PÁLYA	108.68	108.70	108.68
TÁVOLSÁG	0.00		1.25

Epreskert utca
K-01 jelű járdaszakasz
0+165 km szelvény



PÁLYA		108.91	
TÁVOLSÁG	-1.25	108.88	108.85

Epreskert utca
K-01 jelű járdaszakasz
0+179 km szelvény



PÁLYA		108.80	108.77	108.74	
TÁVOLSÁG		-1.25	0.00	1.25	