Korányi nyomv
0+050.00

M=1:250
Alapszint: 107.00 mBf.

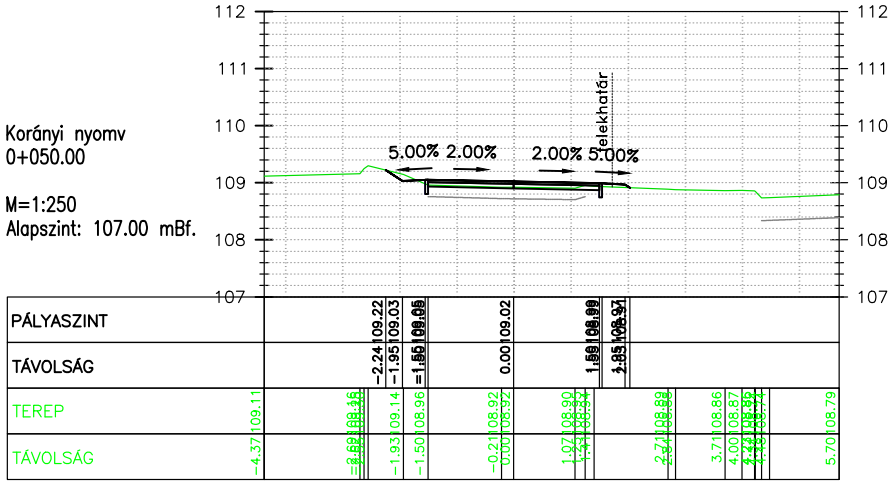
112
111
110
109
108
107
5.00% 2.00%
2.00% 5.00%
telekhatár
PÁLYASZINT
TÁVOLSÁG
TEREP
TÁVOLSÁG
-2.24 109.22
-1.95 109.03
0.00 109.02
-4.37 109.11
-1.93 109.14
-1.50 108.96
-0.21 108.92
1.07 108.90
2.71 108.89
3.71 108.86
4.00 108.87
5.70 108.79

Korányi nyomv
0+025.00

M=1:250
Alapszint: 107.00 mBf.

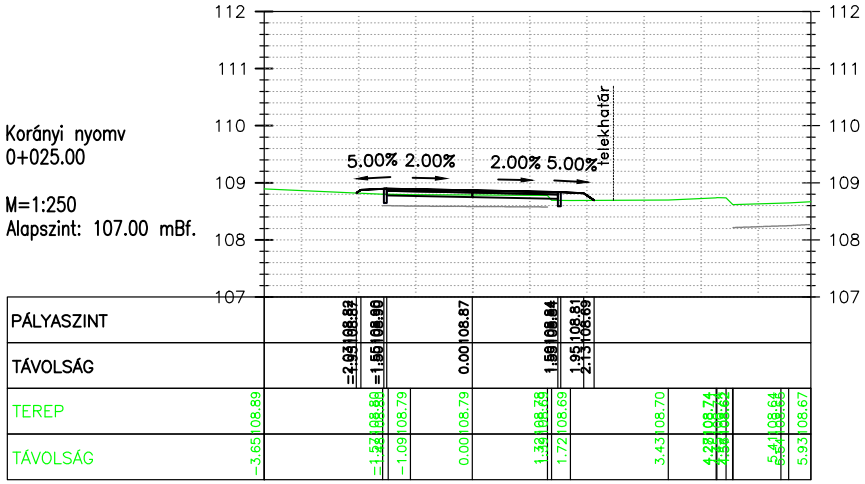
112
111
110
109
108
107
5.00% 2.00%
2.00% 5.00%
telekhatár
PÁLYASZINT
TÁVOLSÁG
TEREP
TÁVOLSÁG
0.00 108.87
1.95 108.81
2.13 108.69
-3.65 108.89
-1.09 108.79
0.00 108.79
1.72 108.69
3.43 108.70
5.93 108.67

Korányi nyomv
0+000.00

M=1:250
Alapszint: 107.00 mBf.

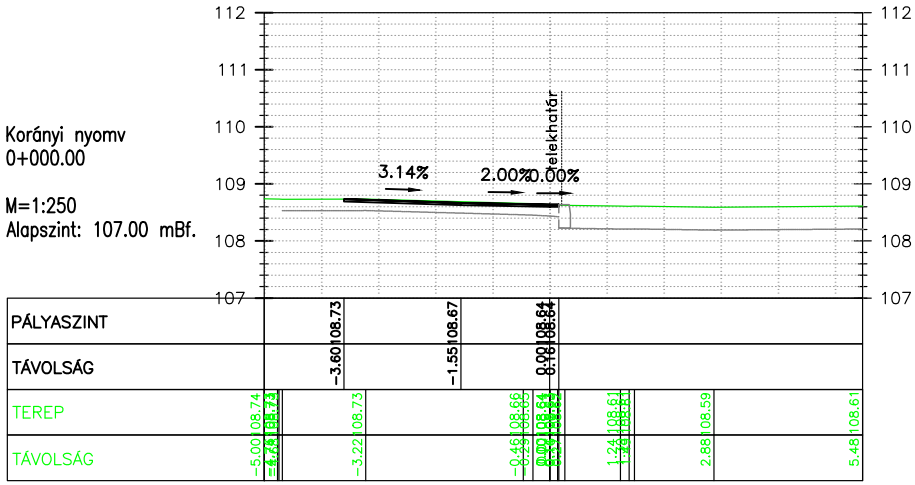
112
111
110
109
108
107
3.14%
2.00% 0.00%
telekhatár
PÁLYASZINT
TÁVOLSÁG
TEREP
TÁVOLSÁG
-3.60 108.73
-1.55 108.67
0.00 108.64
-5.00 108.74
-3.22 108.73
-0.46 108.66
1.24 108.61
2.88 108.59
5.48 108.61

Korányi nyomv
0+125.00

M=1:250
Alapszint: 108.00 mBf.

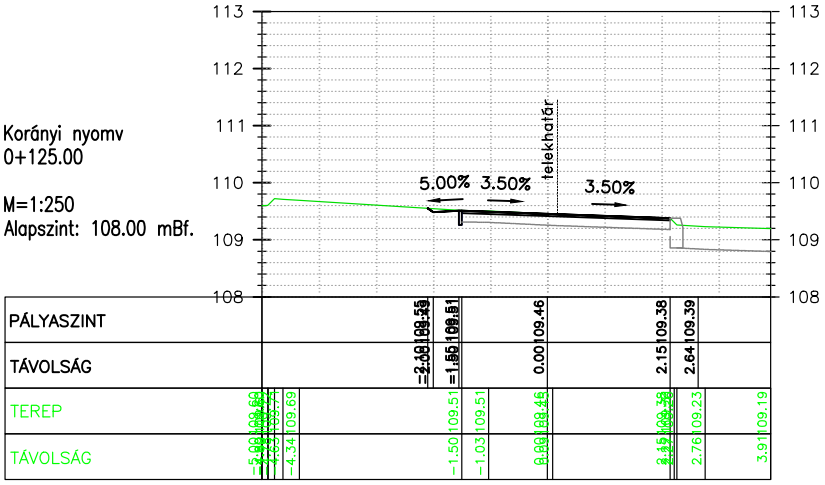
113
112
111
110
109
108
5.00% 3.50%
3.50%
telekhatár
PÁLYASZINT
TÁVOLSÁG
TEREP
TÁVOLSÁG
0.00 109.46
2.15 109.38
2.64 109.39
-4.34 109.69
-1.50 109.51
-1.03 109.51
2.76 109.23
3.91 109.19

Korányi nyomv
0+100.00

M=1:250
Alapszint: 108.00 mBf.

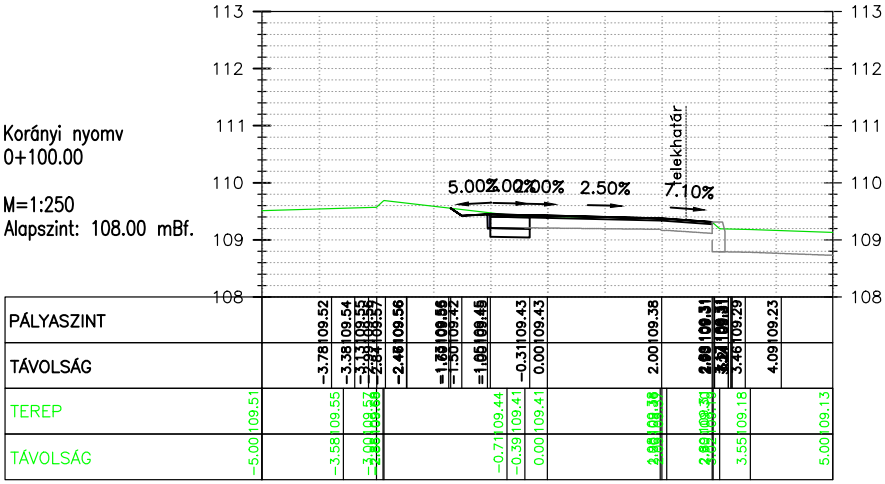
113
112
111
110
109
108
5.00% 2.00% 2.00%
2.50%
7.10%
telekhatár
PÁLYASZINT
TÁVOLSÁG
TEREP
TÁVOLSÁG
-3.78 109.52
-3.38 109.54
-0.31 109.43
0.00 109.43
2.00 109.38
3.46 109.29
4.09 109.23
-5.00 109.51
-3.58 109.55
-0.71 109.44
-0.39 109.41
0.00 109.41
3.55 109.18
5.00 109.13

Korányi nyomv
0+075.00

M=1:250
Alapszint: 108.00 mBf.

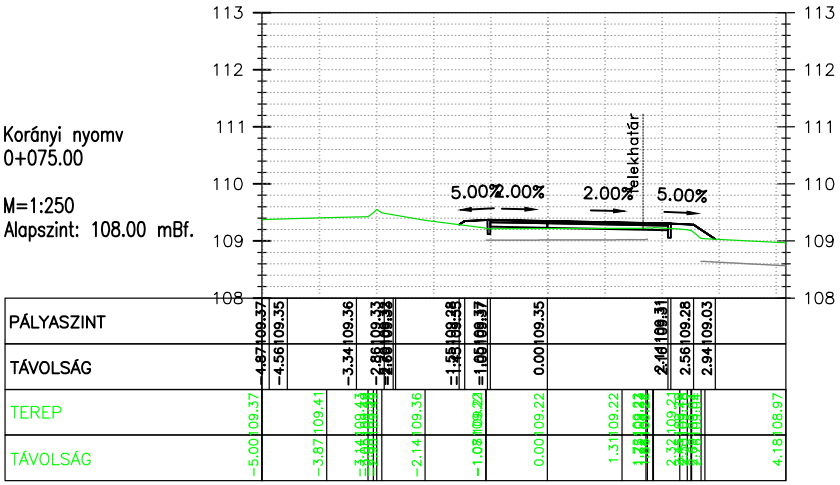
113
112
111
110
109
108
5.00% 2.00%
2.00% 5.00%
telekhatár
PÁLYASZINT
TÁVOLSÁG
TEREP
TÁVOLSÁG
-4.87 109.37
-4.56 109.35
-3.34 109.36
0.00 109.35
2.56 109.28
2.94 109.03
-5.00 109.37
-3.87 109.41
-2.14 109.36
0.00 109.22
1.31 109.22
4.18 108.97

Korányi nyomv
0+225.00

M=1:250
Alapszint: 107.00 mBf.

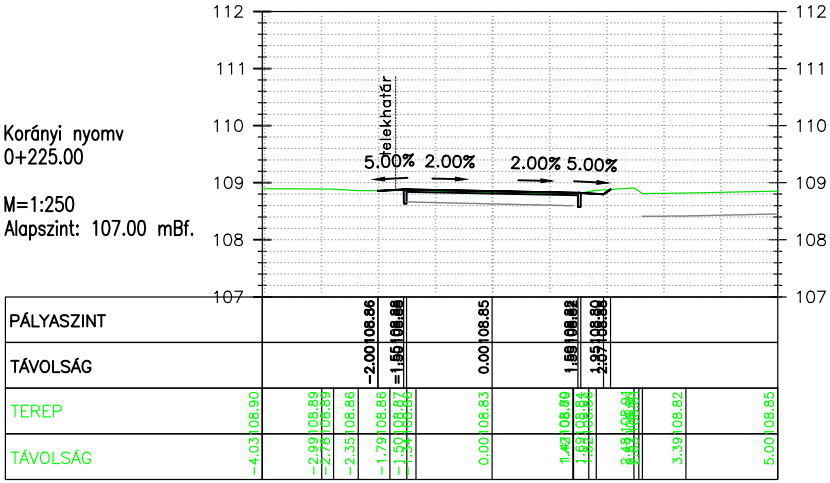

112
111
110
109
108
107
telekhatár
5.00% 2.00%
2.00% 5.00%
PÁLYASZINT
TÁVOLSÁG
TEREP
TÁVOLSÁG
-2.00 108.86
-1.55
0.00 108.85
1.55
1.95
-4.03 108.90
-2.99 108.89
-2.78 108.89
-2.35 108.86
-1.79 108.86
-1.50 108.87
0.00 108.83
3.39 108.82
5.00 108.85

Korányi nyomv
0+300.00

M=1:250
Alapszint: 107.00 mBf.

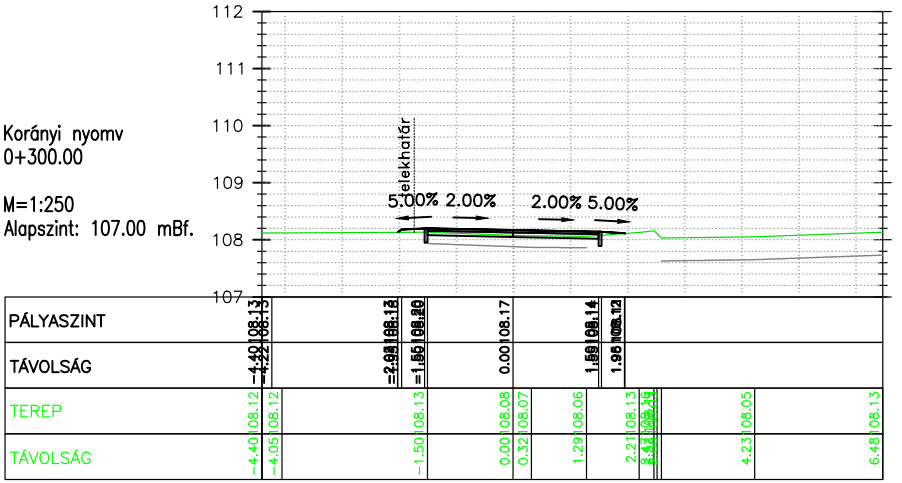

112
111
110
109
108
107
telekhatár
5.00% 2.00%
2.00% 5.00%
PÁLYASZINT
TÁVOLSÁG
TEREP
TÁVOLSÁG
-4.40 108.13
-1.55
0.00 108.17
1.55
1.95
-4.40 108.12
-4.05 108.12
-1.50 108.13
0.00 108.08
0.32 108.07
1.29 108.06
2.21 108.13
4.23 108.05
6.48 108.13

Korányi nyomv
0+400.00

M=1:250
Alapszint: 106.00 mBf.

PÁLYASZINT
TÁVOLSÁG
TEREP
TÁVOLSÁG

Korányi nyomv
0+200.00

M=1:250
Alapszint: 107.00 mBf.

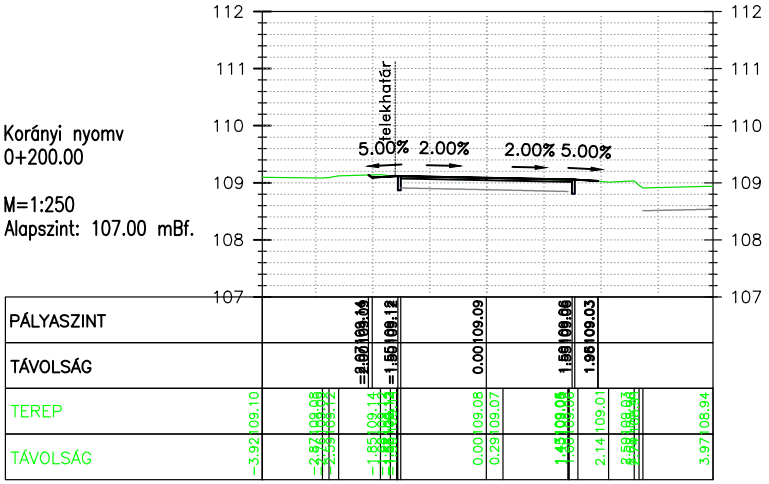

112
111
110
109
108
107
telekhatár
5.00% 2.00%
2.00% 5.00%
PÁLYASZINT
TÁVOLSÁG
TEREP
TÁVOLSÁG
-1.55 109.12
0.00 109.09
1.55 109.06
1.95 109.03
-3.92 109.10
-2.87 109.08
-1.85 109.14
0.00 109.08
0.29 109.07
2.14 109.01
3.97 108.94

Korányi nyomv
0+275.00

M=1:250
Alapszint: 107.00 mBf.

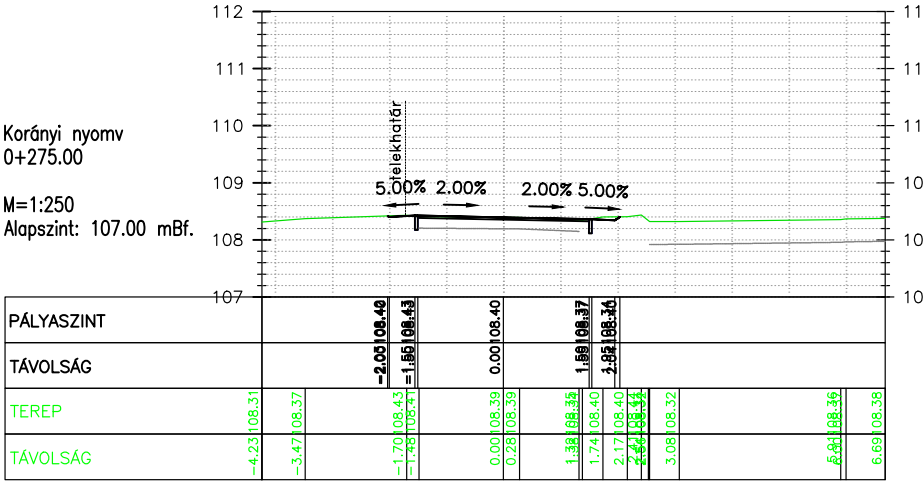

112
111
110
109
108
107
telekhatár
5.00% 2.00%
2.00% 5.00%
PÁLYASZINT
TÁVOLSÁG
TEREP
TÁVOLSÁG
-2.05 108.40
-1.55 108.43
0.00 108.40
1.55 108.37
-4.23 108.31
-3.47 108.37
-1.70 108.43
-1.48 108.41
0.00 108.39
0.28 108.39
1.74 108.40
2.17 108.40
3.08 108.32
6.69 108.38

Korányi nyomv
0+350.00

M=1:250
Alapszint: 106.00 mBf.

PÁLYASZINT
TÁVOLSÁG
TEREP
TÁVOLSÁG

Korányi nyomv
0+175.00

M=1:250
Alapszint: 108.00 mBf.

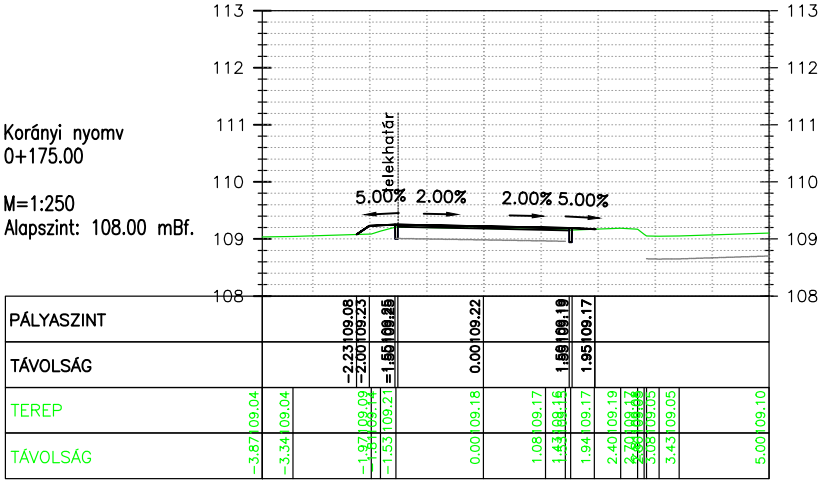

113
112
111
110
109
108
telekhatár
5.00% 2.00%
2.00% 5.00%
PÁLYASZINT
TÁVOLSÁG
TEREP
TÁVOLSÁG
-2.23 109.08
-2.00 109.23
-1.55
0.00 109.22
1.55 109.19
1.95 109.17
-3.87 109.04
-3.34 109.04
-1.97 109.09
-1.53 109.21
0.00 109.18
1.08 109.17
1.94 109.17
2.40 109.19
3.43 109.05
5.00 109.10

Korányi nyomv
0+250.00

M=1:250
Alapszint: 107.00 mBf.

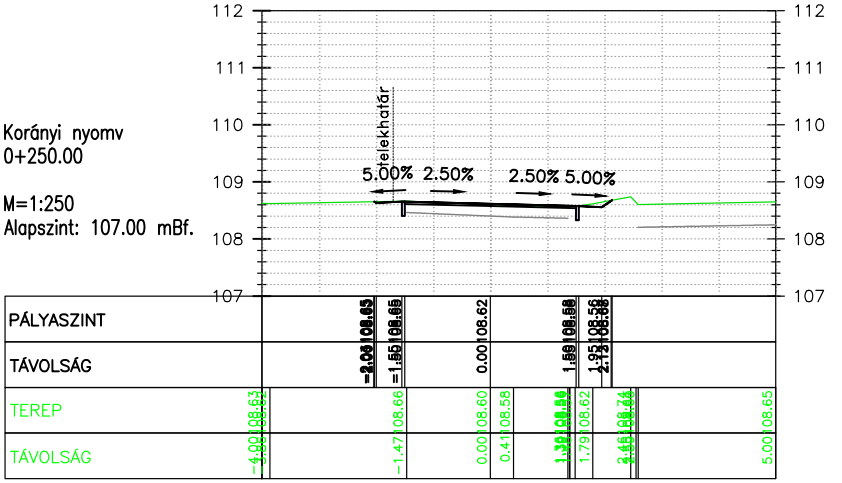

112
111
110
109
108
107
telekhatár
5.00% 2.50%
2.50% 5.00%
PÁLYASZINT
TÁVOLSÁG
TEREP
TÁVOLSÁG
-1.55 108.65
0.00 108.62
1.55
1.95 108.56
-4.00 108.63
-1.47 108.66
0.00 108.60
0.41 108.58
1.79 108.62
5.00 108.65

Korányi nyomv
0+325.00

M=1:250
Alapszint: 106.00 mBf.

PÁLYASZINT
TÁVOLSÁG
TEREP
TÁVOLSÁG

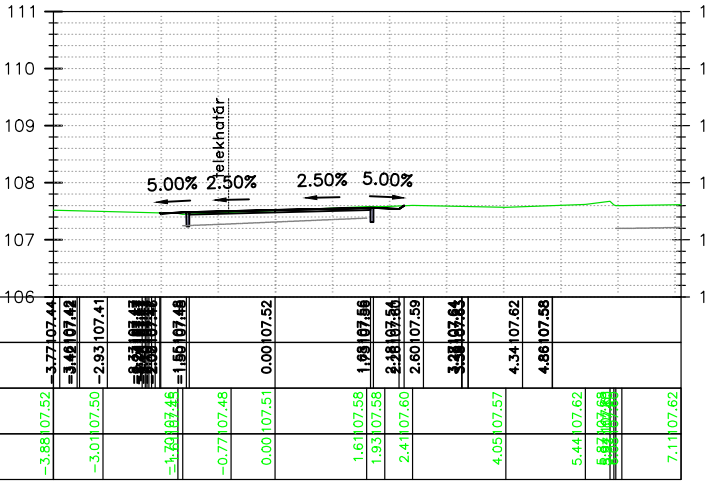
111
110
109
108
107
106
telekhatár
5.00%
2.50%
2.50%
5.00%

Korányi nyomv
0+475.00

M=1:250
Alapszint: 106.00 mBf.

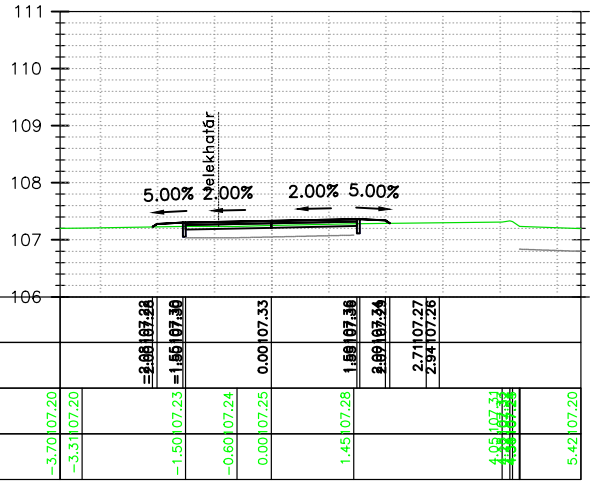
111
110
109
108
107
106
telekhatár
5.00%
2.00%
2.00%
5.00%
PÁLYASZINT
TÁVOLSÁG
TEREP
TÁVOLSÁG

Korányi nyomv
0+550.00

M=1:250
Alapszint: 105.00 mBf.

PÁLYASZINT
TÁVOLSÁG
TEREP
TÁVOLSÁG

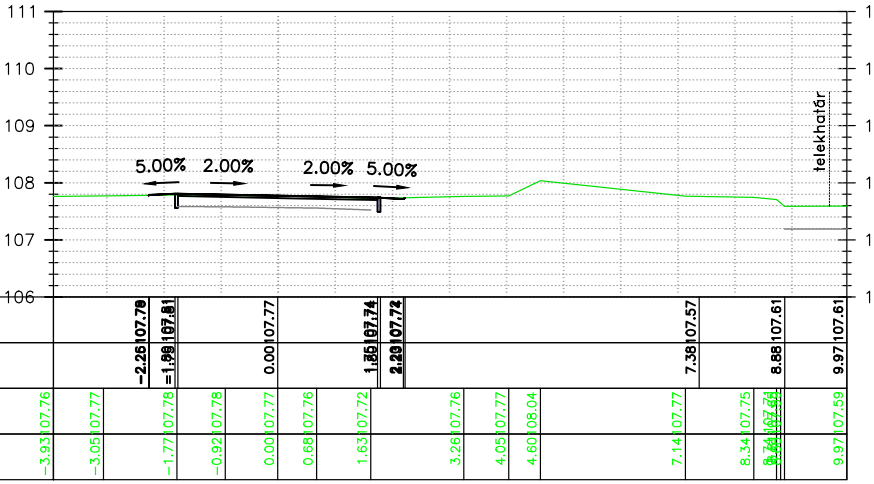
111
110
109
108
107
106
telekhatár
5.00%
2.00%
2.00%
5.00%

Korányi nyomv
0+450.00

M=1:250
Alapszint: 106.00 mBf.

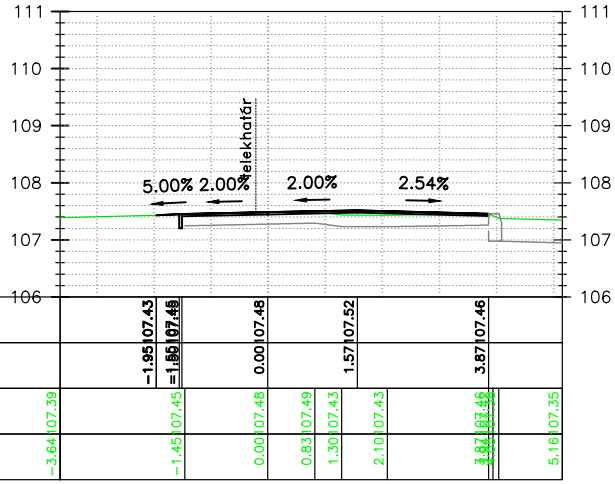
111
110
109
108
107
106
telekhatár
5.00%
2.00%
2.00%
2.54%
PÁLYASZINT
TÁVOLSÁG
TEREP
TÁVOLSÁG

Korányi nyomv
0+525.00

M=1:250
Alapszint: 105.00 mBf.

PÁLYASZINT
TÁVOLSÁG
TEREP
TÁVOLSÁG

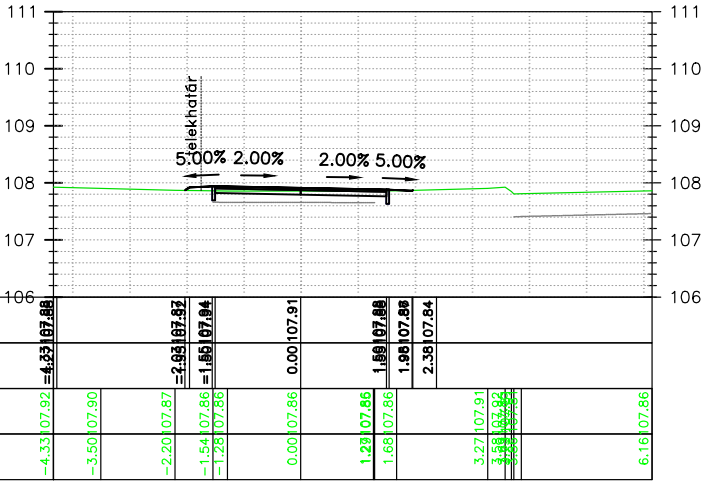
111
110
109
108
107
106
telekhatár
5.00%
2.00%
2.00%
5.00%

Korányi nyomv
0+425.00

M=1:250
Alapszint: 106.00 mBf.

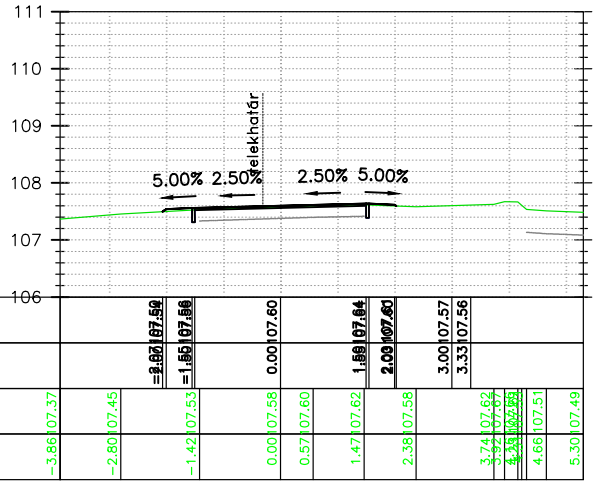
111
110
109
108
107
106
telekhatár
5.00%
2.50%
2.50%
5.00%
PÁLYASZINT
TÁVOLSÁG
TEREP
TÁVOLSÁG

Korányi nyomv
0+500.00

M=1:250
Alapszint: 106.00 mBf.

PÁLYASZINT
TÁVOLSÁG
TEREP
TÁVOLSÁG

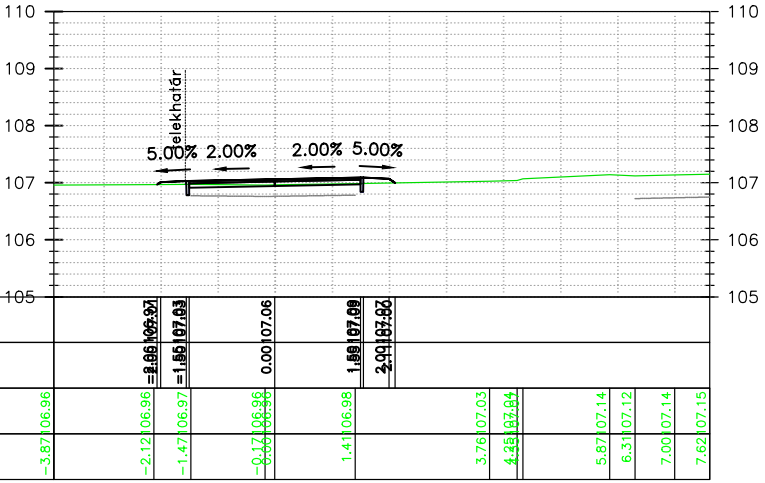

110
109
108
107
106
105
telekhatár
5.00%
2.00%
2.00%
5.00%

Korányi nyomv
0+625.00

M=1:250
Alapszint: 105.00 mBf.

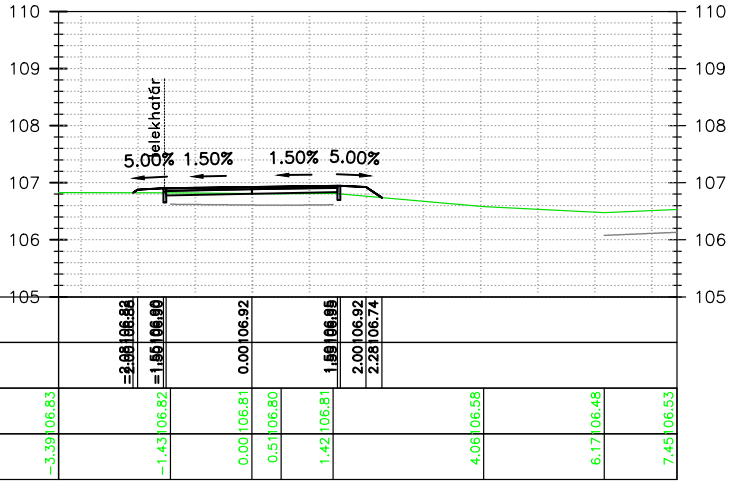

110
109
108
107
106
105
telekhatár
5.00%
1.50%
1.50%
5.00%
PÁLYASZINT
TÁVOLSÁG
TEREP
TÁVOLSÁG

Korányi nyomv
0+700.00

M=1:250
Alapszint: 104.00 mBf.

PÁLYASZINT
TÁVOLSÁG
TEREP
TÁVOLSÁG

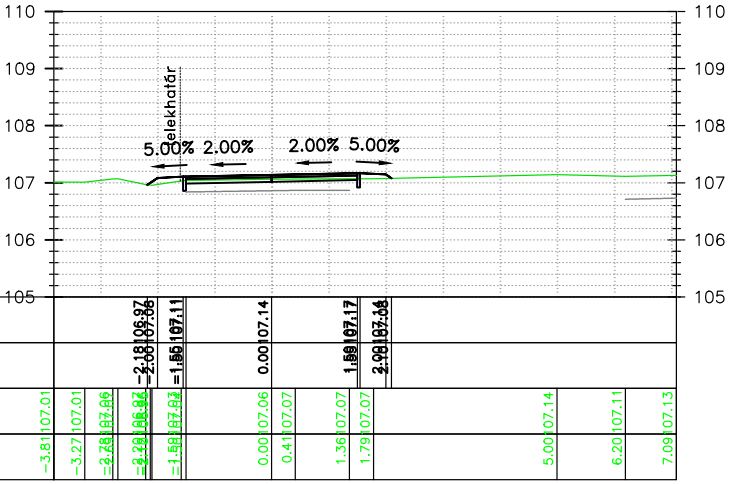

110
109
108
107
106
105
telekhatár
5.00%
2.00%
2.00%
5.00%

Korányi nyomv
0+600.00

M=1:250
Alapszint: 105.00 mBf.

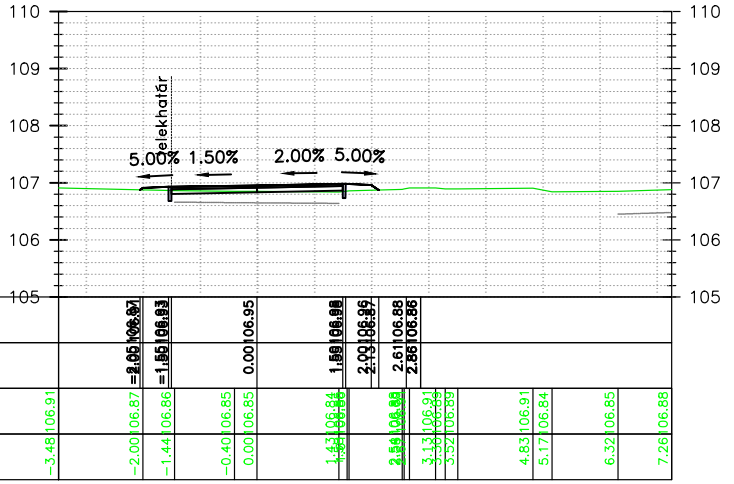

110
109
108
107
106
105
telekhatár
5.00%
1.50%
2.00%
5.00%
PÁLYASZINT
TÁVOLSÁG
TEREP
TÁVOLSÁG

Korányi nyomv
0+675.00

M=1:250
Alapszint: 104.00 mBf.

PÁLYASZINT
TÁVOLSÁG
TEREP
TÁVOLSÁG

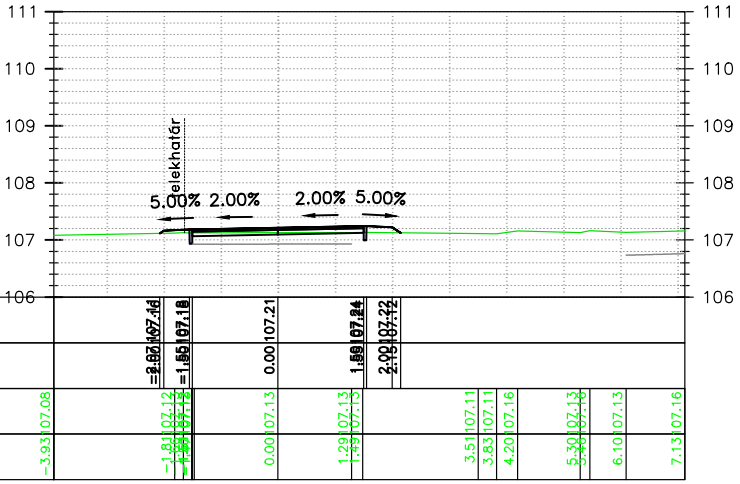

111
110
109
108
107
106
telekhatár
5.00%
2.00%
2.00%
5.00%

Korányi nyomv
0+575.00

M=1:250
Alapszint: 105.00 mBf.

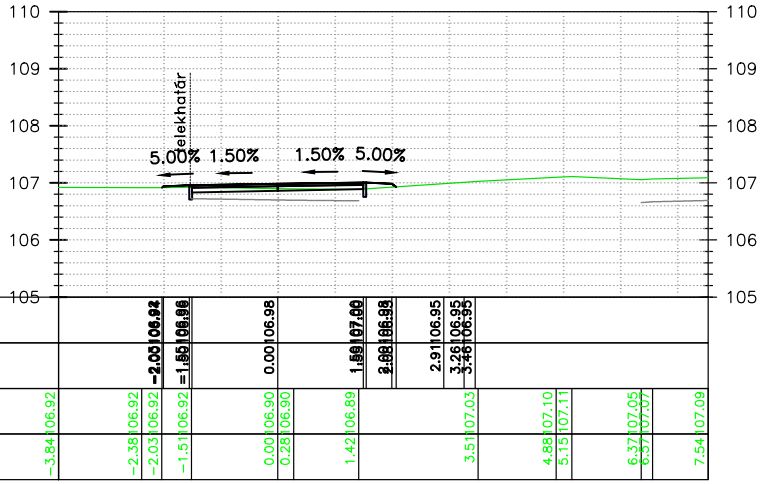

110
109
108
107
106
105
telekhatár
5.00%
1.50%
1.50%
5.00%
PÁLYASZINT
TÁVOLSÁG
TEREP
TÁVOLSÁG

Korányi nyomv
0+650.00

M=1:250
Alapszint: 105.00 mBf.

PÁLYASZINT
TÁVOLSÁG
TEREP
TÁVOLSÁG

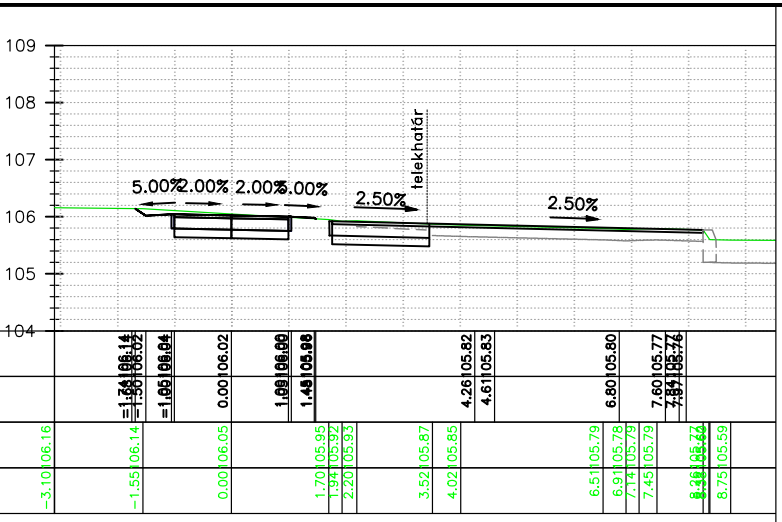
109
108
107
106
105
104
telekhatár
5.00%
2.00%
2.00%
5.00%
2.50%
2.50%

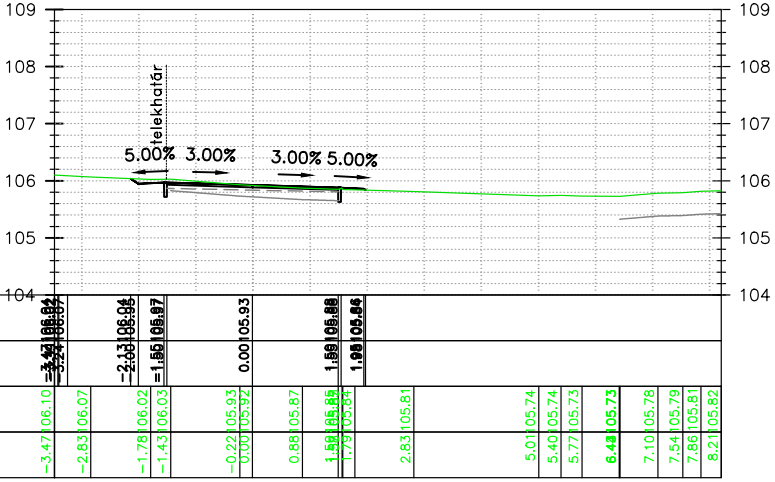
109
108
107
106
105
104
telekhatár
5.00%
3.00%
3.00%
5.00%

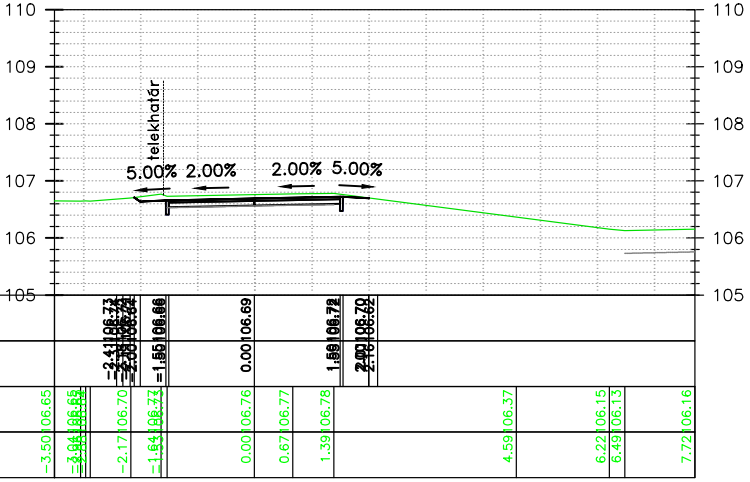
110
109
108
107
106
105
telekhatár
5.00%
2.00%
2.00%
5.00%

MEGRENDELŐ

Nyíregyháza Megyei Jogú Város Önkormányzata
4400 Nyíregyháza, Kossuth tér 1.
telefon: +36 52 524 010

TERVEZŐ, VEZETŐ TAG

"KÖRÉPTERV" Környezetvédelmi és Építőmérnöki Szolgáltató KFT.
4400 Nyíregyháza, Selyem u. 21./B., I./2.
Nyilvántartási szám: C-15-000125
e-mail: info@korepterv.hu

TERVSZÁM
2017/426

TERVEZŐ, TAG

"BÍRÓ ÉS TÁRSA" Tervező és Szolgáltató KFT.
4400 Nyíregyháza, Szegfű u. 73/A, II./2.
Nyilvántartási szám: C-15-09061895
e-mail: biroestarsa@biroestarsa.hu

TERVSZÁM
2017/50

TERVEZŐ, TAG

VIASYS-PLAN Szolgáltató KFT.
4551 Nyíregyháza, Ezüstfenyő u. 19.
e-mail: szikszay.zoltan@gmail.com

TERVSZÁM
U-101-105/2017

TERVEZÉSI MUNKA TÁRGYA

"Területi infrastruktúrális fejlesztések" keretében megvalósítandó lakó utcák fejlesztése, útfelújítás, járdafelújítás, kerékpárforgalmi létesítmények felújításához kapcsolódóan kivitelezési tervdokumentáció készítése

TERV MEGNEVEZÉSE

KORÁNYI FRIGYES UTCA JÁRDA ÉS KERÉKPÁRÚT BURKOLAT FELÚJÍTÁSA
KIVITELI TERV

RAJZ MEGNEVEZÉSE

Útépítési keresztszelvények I.

Tervező	Tervező	Tervező munkatárs	Tervező munkatárs	Tervező munkatárs
Korcsmáros Rudolf KÉ-K/15-0748		Horváthné Jámbor Hajnalka	Nagy Réka	Urbán Roland

VEZETŐ TERVEZŐ
IFJ. MAJOR FERENC
KÉ-K/15-0229
VZ-TEL/15-0229

TERVFAJTA: Kiviteli terv
DÁTUM: 2017.11.
LÉPTÉK: M=1:100
RAJZSZÁM: U-3.4.1