Kerékpárút tengely hossz–szelvénye

Mh=1:100
Mv=1:10
Alapszint: 102.80 mBf.

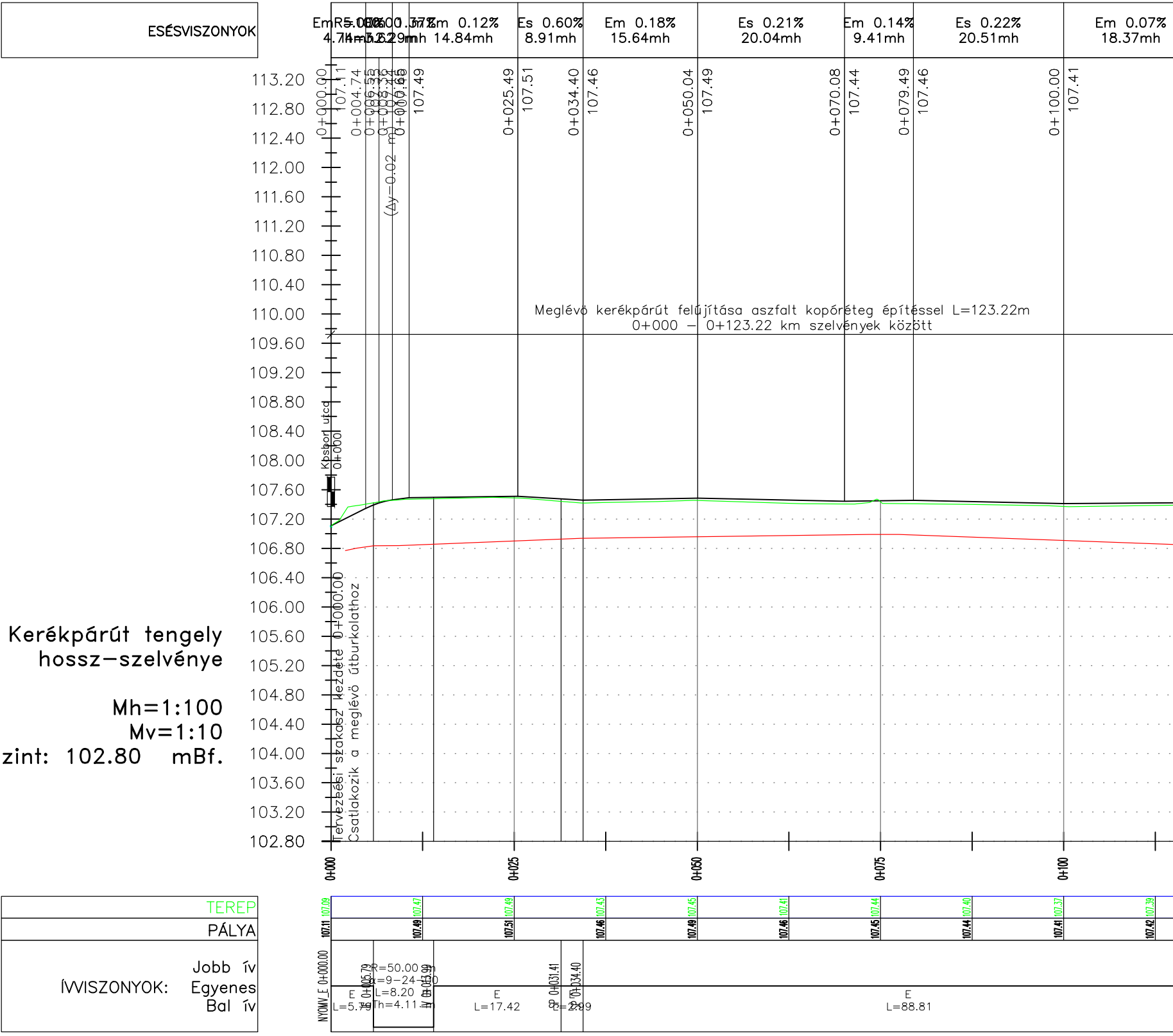
ESÉSVISZONYOK
Em 0.12% 14.84mh
Es 0.60% 8.91mh
Em 0.18% 15.64mh
Es 0.21% 20.04mh
Em 0.14% 9.41mh
Es 0.22% 20.51mh
Em 0.07% 18.37mh
113.20
112.80
112.40
112.00
111.60
111.20
110.80
110.40
110.00
109.60
109.20
108.80
108.40
108.00
107.60
107.20
106.80
106.40
106.00
105.60
105.20
104.80
104.40
104.00
103.60
103.20
102.80
0+000.00 107.11
0+004.74
0+025.49 107.51
0+034.40 107.46
0+050.04 107.49
0+070.08 107.44
0+079.49 107.46
0+100.00 107.41
(Δy=0.02 m)
Meglévő kerékpárút felújítása aszfalt kopóréteg építéssel L=123.22m
0+000 – 0+123.22 km szelvények között
Kossuth utca 0+000
Tervezési szakasz kezdete 0+000.00
Csatlakozik a meglévő útburkolathoz
0+000
0+025
0+050
0+075
0+100
TEREP
PÁLYA
ÍVVISZONYOK: Jobb ív Egyenes Bal ív
NYOMV_E 0+000.00
E L=5.79
R=50.00 m
α=9-24-30
L=8.20 m
Th=4.11 m
E L=17.42
E L=2.99
0+031.41
0+034.40
E L=88.81

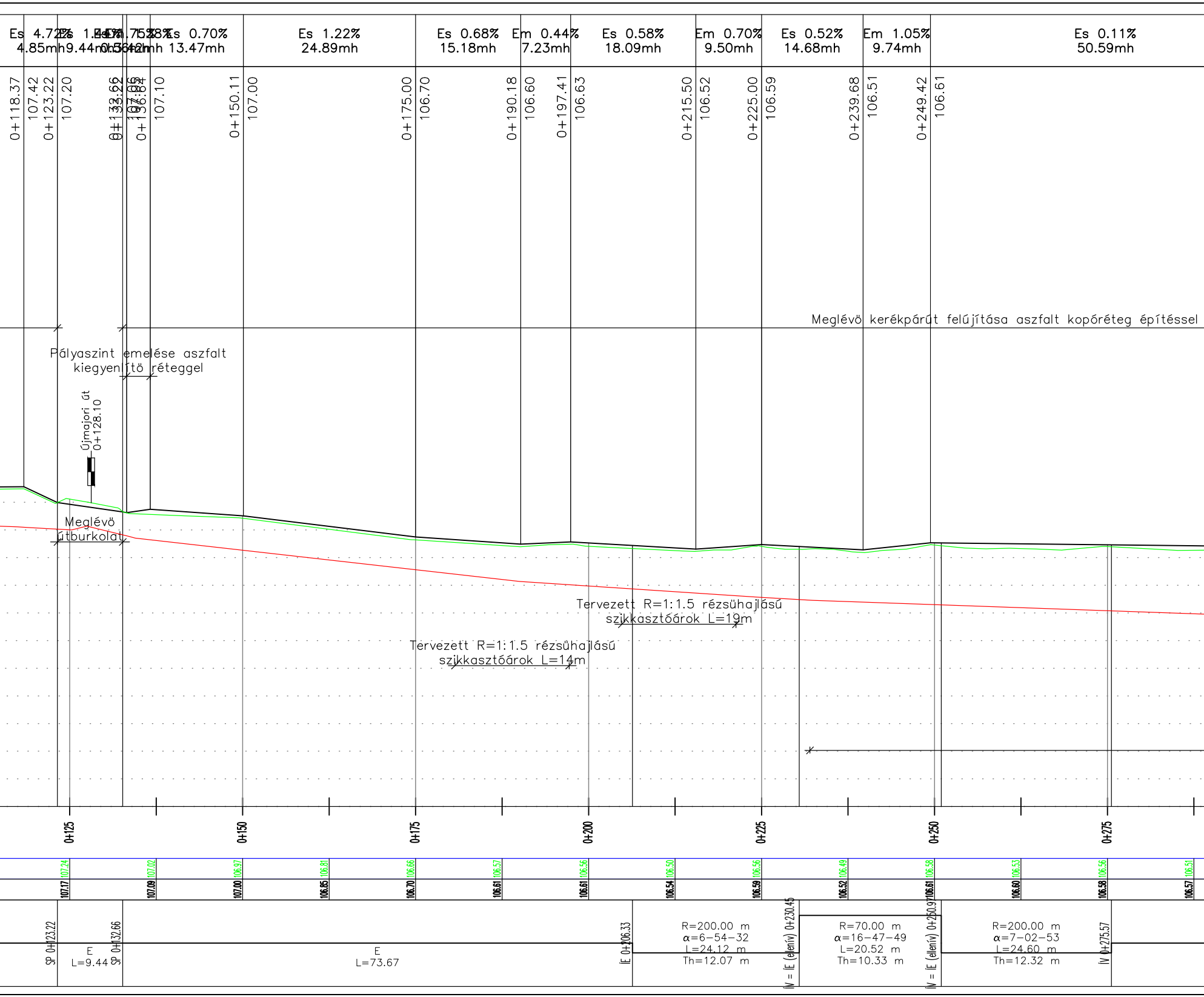
Es 4.72%
4.85mh
Es 1.44%
9.44mh
[illegible]
Es 0.70%
13.47mh
Es 1.22%
24.89mh
Es 0.68%
15.18mh
Em 0.44%
7.23mh
Es 0.58%
18.09mh
Em 0.70%
9.50mh
Es 0.52%
14.68mh
Em 1.05%
9.74mh
Es 0.11%
50.59mh
0+118.37
107.42
0+123.22
107.20
0+132.66
107.06
0+136.84
107.10
0+150.11
107.00
0+175.00
106.70
0+190.18
106.60
0+197.41
106.63
0+215.50
106.52
0+225.00
106.59
0+239.68
106.51
0+249.42
106.61
Meglévö kerékpárút felújítása aszfalt kopóréteg építéssel
Pályaszint emelése aszfalt kiegyenlítö réteggel
Újmajori út
0+128.10
Meglévö útburkolat
Tervezett R=1:1.5 rézsühajlású szikkasztóárok L=19m
Tervezett R=1:1.5 rézsühajlású szikkasztóárok L=14m
0+125
0+150
0+175
0+200
0+225
0+250
0+275
107.24
107.02
106.97
106.81
106.66
106.57
106.56
106.50
106.56
106.49
106.58
106.53
106.56
106.51
107.17
107.09
107.00
106.85
106.70
106.61
106.61
106.54
106.59
106.52
106.61
106.60
106.58
106.57
SP 0+123.22
E
L=9.44
SP 0+132.66
E
L=73.67
ÍE 0+206.33
R=200.00 m
α=6−54−32
L=24.12 m
Th=12.07 m
ÍV = ÍE (elleniv) 0+230.45
R=70.00 m
α=16−47−49
L=20.52 m
Th=10.33 m
ÍV = ÍE (elleniv) 0+250.97
R=200.00 m
α=7−02−53
L=24.60 m
Th=12.32 m
ÍV 0+275.57

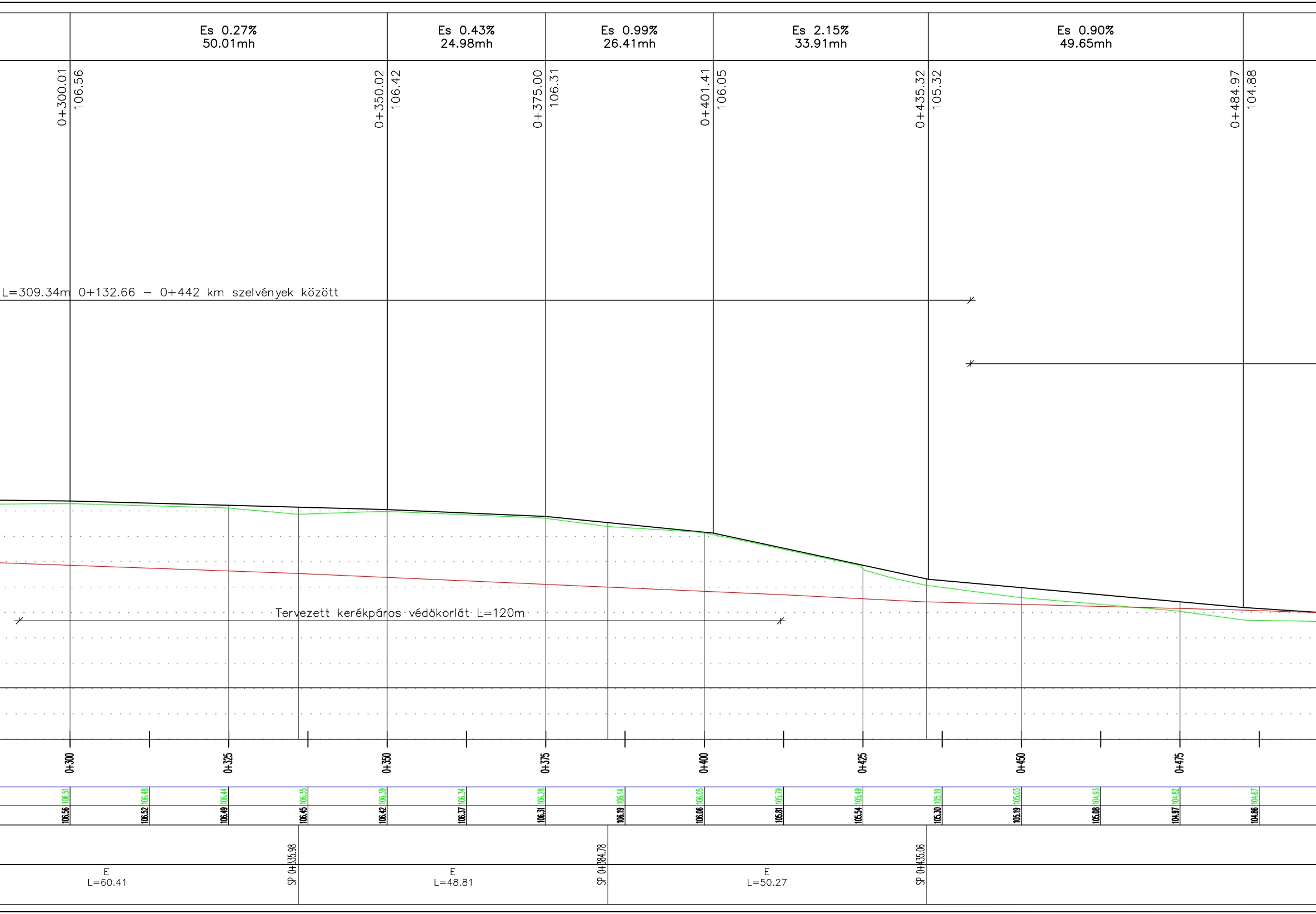
Es 0.27%
50.01mh
Es 0.43%
24.98mh
Es 0.99%
26.41mh
Es 2.15%
33.91mh
Es 0.90%
49.65mh
0+300.01
106.56
0+350.02
106.42
0+375.00
106.31
0+401.41
106.05
0+435.32
105.32
0+484.97
104.88
L=309.34m 0+132.66 – 0+442 km szelvények között
Tervezett kerékpáros védőkorlát L=120m
0+300
0+325
0+350
0+375
0+400
0+425
0+450
0+475
106.51
106.48
106.44
106.35
106.39
106.34
106.28
106.14
106.05
105.79
105.49
105.19
105.03
104.93
104.82
104.67
106.56
106.52
106.49
106.45
106.42
106.37
106.31
106.19
106.06
105.81
105.54
105.30
105.19
105.08
104.97
104.86
SP 0+335.98
SP 0+384.78
SP 0+435.06
E
L=60.41
E
L=48.81
E
L=50.27

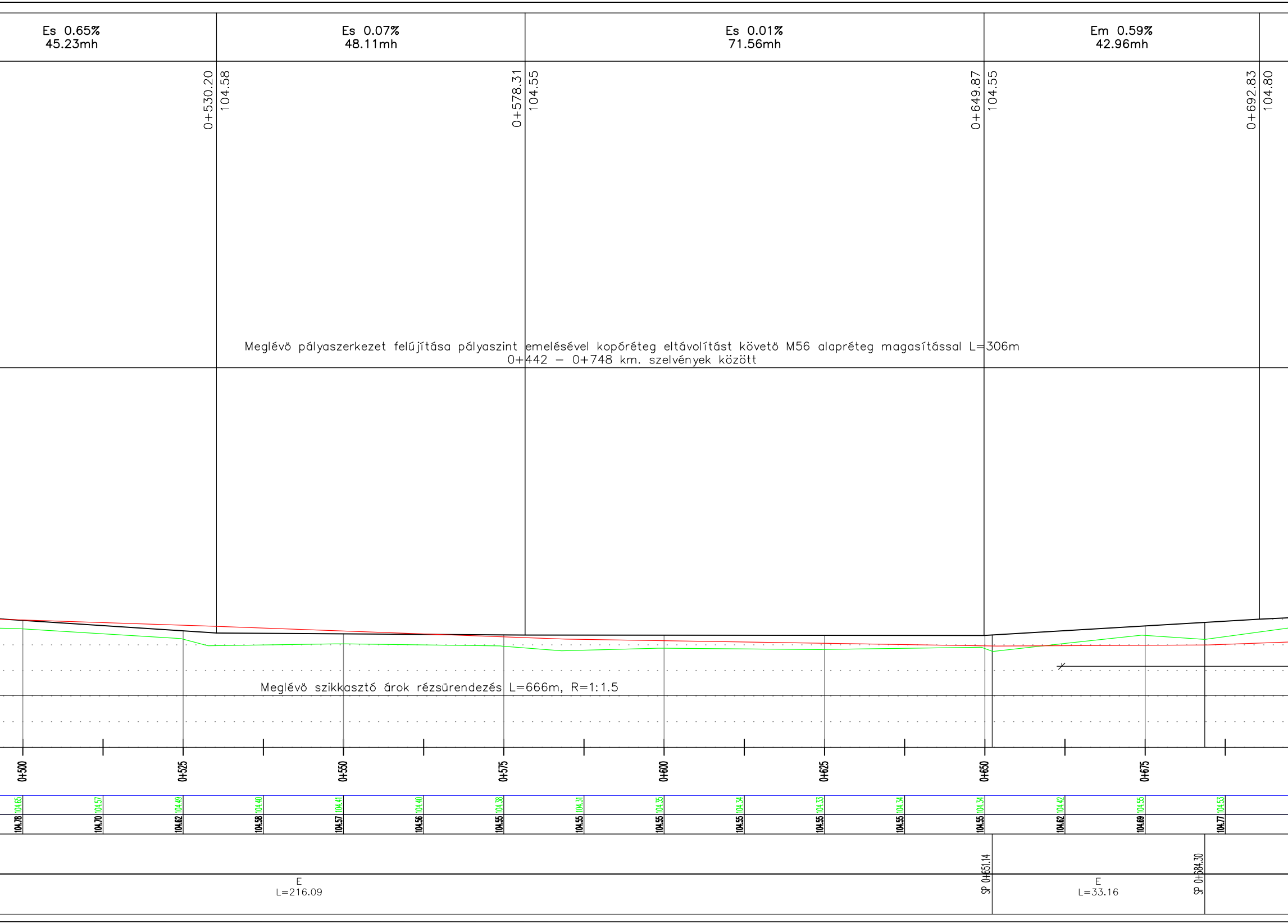
Es 0.65%
45.23mh
Es 0.07%
48.11mh
Es 0.01%
71.56mh
Em 0.59%
42.96mh
0+530.20
104.58
0+578.31
104.55
0+649.87
104.55
0+692.83
104.80
Meglévö pályaszerkezet felújítása pályaszint emelésével kopóréteg eltávolítást követö M56 alapréteg magasítással L=306m
0+442 – 0+748 km. szelvények között
Meglévö szikkasztó árok rézsürendezés L=666m, R=1:1.5
0+500
0+525
0+550
0+575
0+600
0+625
0+650
0+675
104.65
104.57
104.49
104.40
104.41
104.40
104.38
104.31
104.35
104.34
104.33
104.34
104.34
104.42
104.55
104.53
104.78
104.70
104.62
104.58
104.57
104.56
104.55
104.55
104.55
104.55
104.55
104.55
104.55
104.62
104.69
104.77
SP 0+651.14
SP 0+684.30
E
L=216.09
E
L=33.16

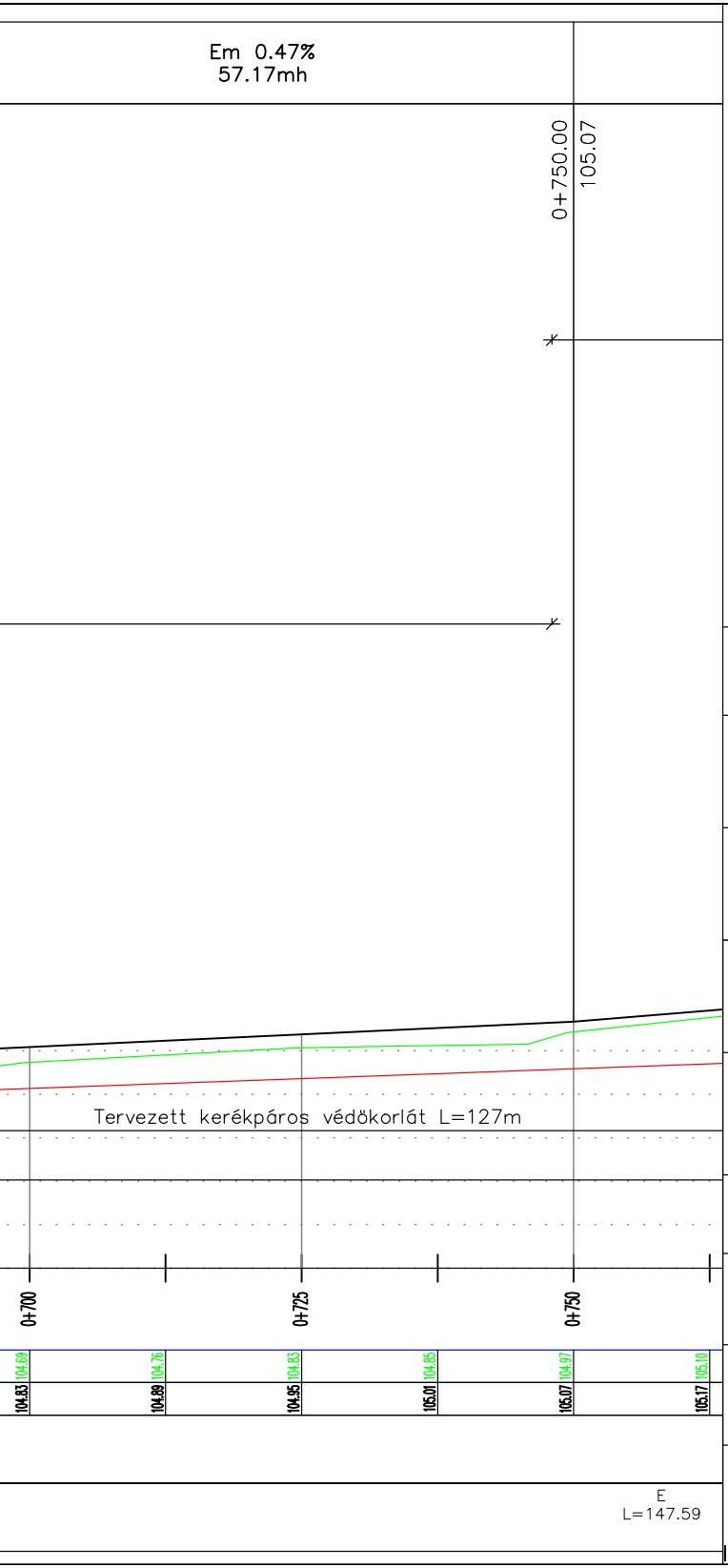
Em 0.47%
57.17mh
0+750.00
105.07
Tervezett kerékpáros védőkorlát L=127m
0+700
0+725
0+750
104.69
104.76
104.83
104.85
104.97
105.10
104.83
104.89
104.95
105.01
105.07
105.17
E
L=147.59

Jelmagyarázat:

🟩 meglévő terep vagy burkolatszint
🟥 meglévő 4. sz. főút burkolatszél
⬛ tervezett kerékpárút tengely

MEGRENDELŐ
Nyíregyháza Megyei Jogú Város Önkormányzata
4400 Nyíregyháza, Kossuth tér 1.
telefon: +36 52 524 010

TERVEZŐ, VEZETŐ TAG
"KÖRÉPTERV" Környezetvédelmi és Építőmérnöki Szolgáltató KFT.
4400 Nyíregyháza, Selyem u. 21./B., I./2.
Nyilvántartási szám: C-15-000125
e-mail: info@korepterv.hu
TERVSZÁM 2017/426

TERVEZŐ, TAG
"BÍRÓ ÉS TÁRSA" Tervező és Szolgáltató KFT.
4400 Nyíregyháza, Szegfű u. 73/A, II./2.
Nyilvántartási szám: C-15-09061895
e-mail: biroestarsa@biroestarsa.hu
TERVSZÁM 2017/50

TERVEZŐ, TAG
VIASYS-PLAN Szolgáltató KFT.
4551 Nyíregyháza, Ezüstfenyő u. 19.
e-mail: szikszay.zoltan@gmail.com
TERVSZÁM U-101-105/2017

TERVEZÉSI MUNKA TÁRGYA
"Területi infrastruktúrális fejlesztések" keretében megvalósítandó lakó utcák fejlesztése, útfelújítás, járdafelújítás, kerékpárforgalmi létesítmények felújításához kapcsolódóan kivitelezési tervdokumentáció készítése

TERV MEGNEVEZÉSE
PAZONYI ÚT JÁRDA ÉS KERÉKPÁRÚT BURKOLAT FELÚJÍTÁSA
KIVITELI TERV

RAJZ MEGNEVEZÉSE
Hossz-szelvény I.
Pazonyi út

Tervező
Korcsmáros Rudolf KÉ-K/15-0748
Tervező
Tervező munkatárs
Horváthné Jámbor Hajnalka
Tervező munkatárs
Nagy Réka
Tervező munkatárs
Urbán Roland

VEZETŐ TERVEZŐ
IFJ. MAJOR FERENC
KÉ-K/15-0229
VZ-TEL/15-0229

TERVFAJTA Kiviteli terv
DÁTUM 2017.11.
LÉPTÉK 1:500, 1:50
RAJZSZÁM U-2.3.1