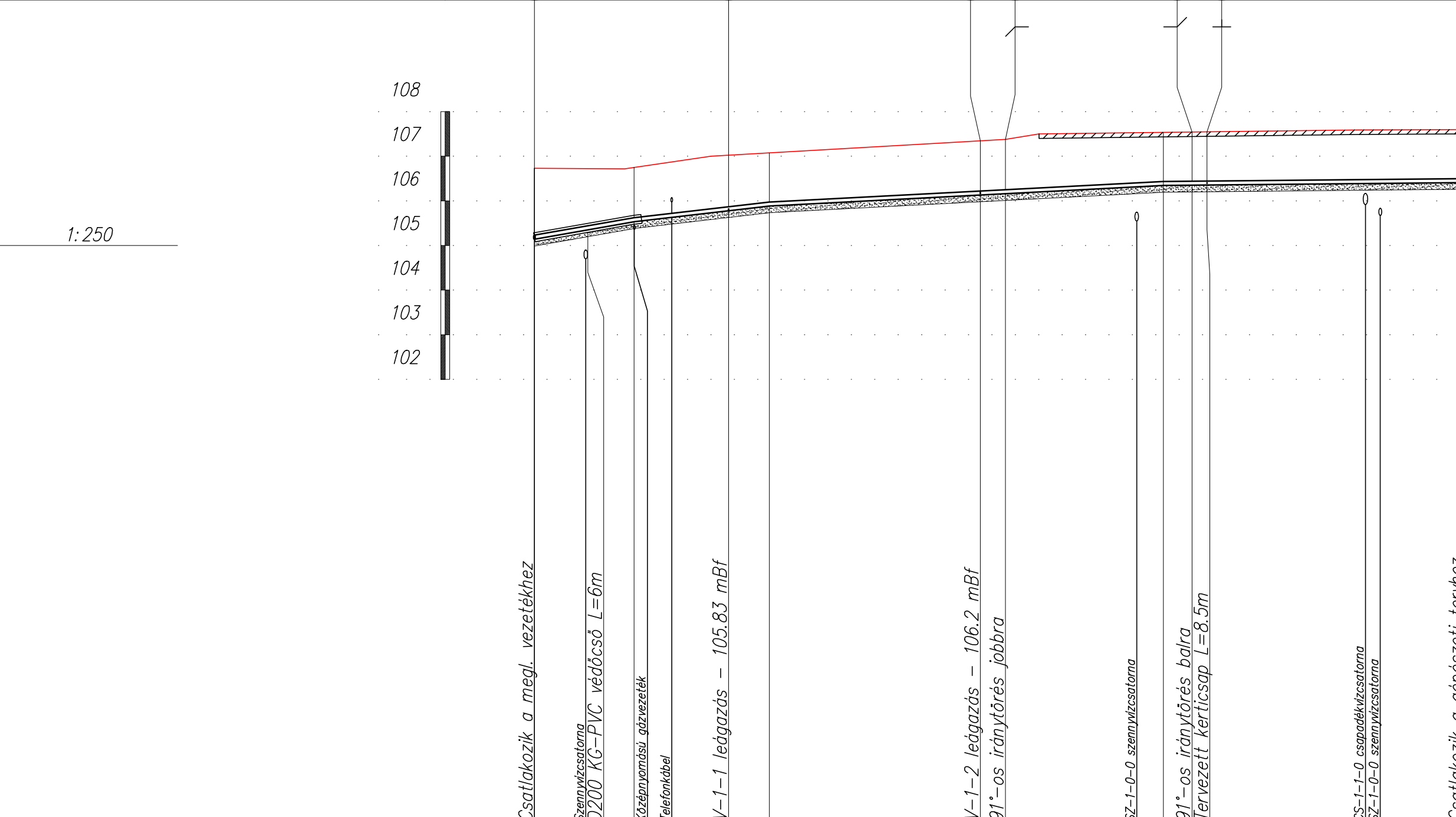


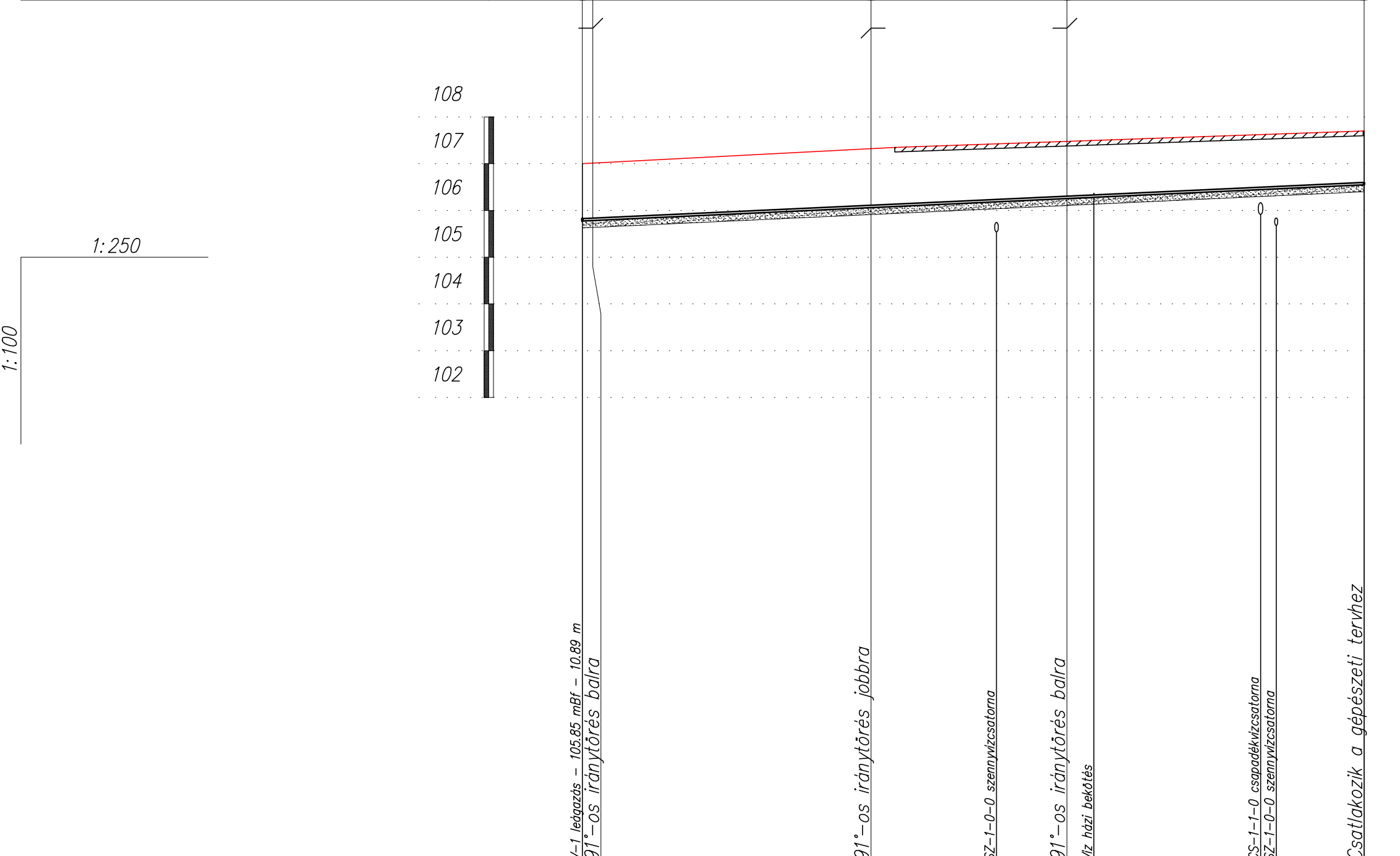
Utca neve	
Csomópont jele	



Terepszint [m.B.f.]	106.73	107.08	107.38	107.54	107.54	107.6
Takarás [m]	1.5	1.1	1.13	1.1	1.1	1.1
Leásás mélysége [m]	0+000 1.74	0+025 1.37	0+050 1.37	0+075 1.34	0+100 1.34	0+125 1.34
Szelvény [m]	0+000 1.74	0+025 1.37	0+050 1.37	0+075 1.34	0+100 1.34	0+125 1.34
Lejtés [%]	70.1%	46.6%	20.8%	3.8%		
Épül összesen	5.59 m	7.58 m	22.09 m	16.87 m		

52.16 m D90 PE100V SDR17 vízvezeték

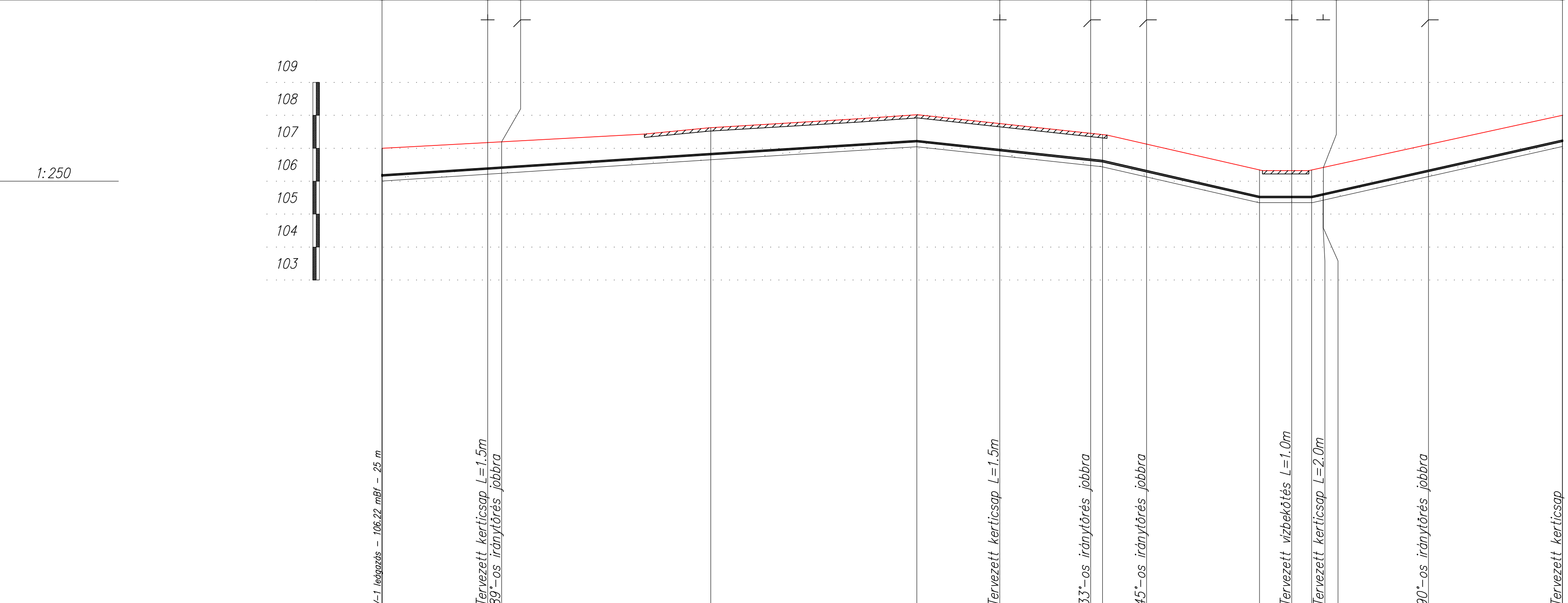
Utca neve	
Csomópont jele	



Terepszint [m.B.f.]	107	107.32	107.48	107.7
Takarás [m]	1.17	1.21	1.17	1.1
Leásás mélysége [m]	0+000 1.37	0+025 1.41	0+050 1.37	0+075 1.3
Szelvény [m]	0+000 1.37	0+025 1.41	0+050 1.37	0+075 1.3
Lejtés [%]	18.5%			
Épül összesen	41.78 m	41.78 m		

41.79 m D50 PE100V SDR17 vízvezeték

Utca neve	
Csomópont jele	



Terepszint [m.B.f.]	105.5	107.2	107.45	107.62	108.02	107.45	107.41	107.12	106.34	106.34	107.11	108
Takarás [m]	0.8	0.76	0.78	0.78	0.78	0.8	0.8	0.8	0.8	0.8	0.78	0.75
Leásás mélysége [m]	0+000 0.99	0+025 0.95	0+050 0.97	0+075 0.97	0+100 0.97	0+125 0.99	0+150 0.97	0+175 0.99	0+200 0.99	0+225 0.99	0+250 0.97	0+275 0.94
Szelvény [m]	0+000 0.99	0+025 0.95	0+050 0.97	0+075 0.97	0+100 0.97	0+125 0.99	0+150 0.97	0+175 0.99	0+200 0.99	0+225 0.99	0+250 0.97	0+275 0.94
Lejtés [%]	25.9%	24.94 m	25.3%	15.63 m	43.1%	14.09 m	91.5%	11.91 m	0%	3.96 m	89.8%	19.03 m
Épül összesen	89.71 m											

89.71 m D40 PE100V SDR17 vízvezeték

ÉPÍTETŐ:	Nyíregyháza Megyei Jogú Város Önkormányzata 4400 Nyíregyháza, Kossuth tér 1.		
MUNKA MEGNEVEZÉS:	Nyíregyháza, Sóstói út 54.sz. (hrs:2185) Bencs Villa épületének felújítása és átalakítása Kiviteli terv közlekedés és közműellátás tervfejezet		
RAJZ MEGNEVEZÉSE:	Vízellátás hossz-szelvények		
SZAKÁGI TERVEZŐ:	Korcsmáros Rudolf	Dátum:	2016.06.30.
ALÁÍRÁS:	<i>Korcsmáros Rudolf</i>	TERVFEJEZET:	KIVITELI
		LEPTÉK:	M=1:250